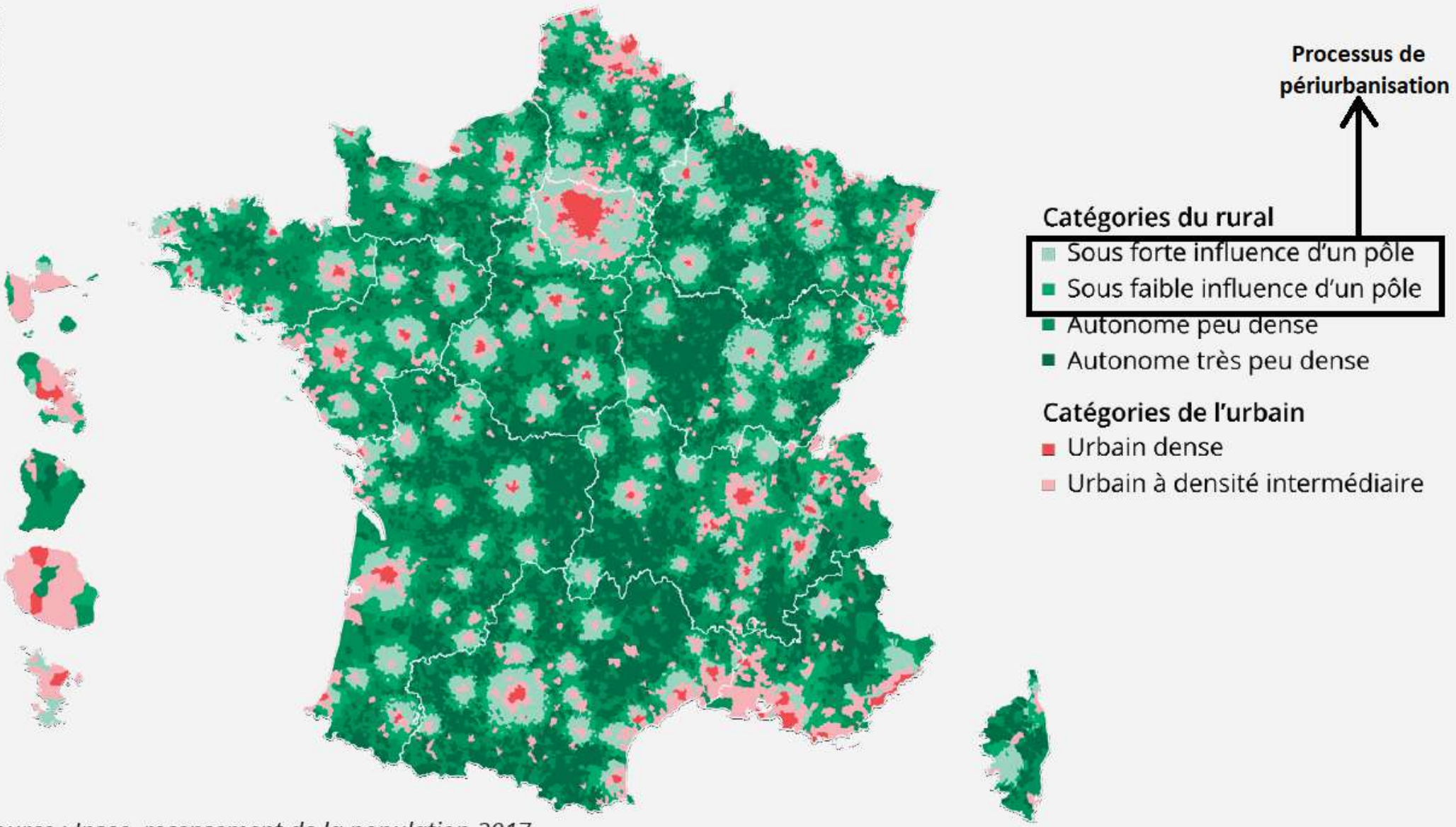


Cours 1 - L'espace rural au cœur du programme
Essai de définition

1- Une tentative de définition des espaces ruraux (INSEE, 2020)

© IGN - Insee 2021

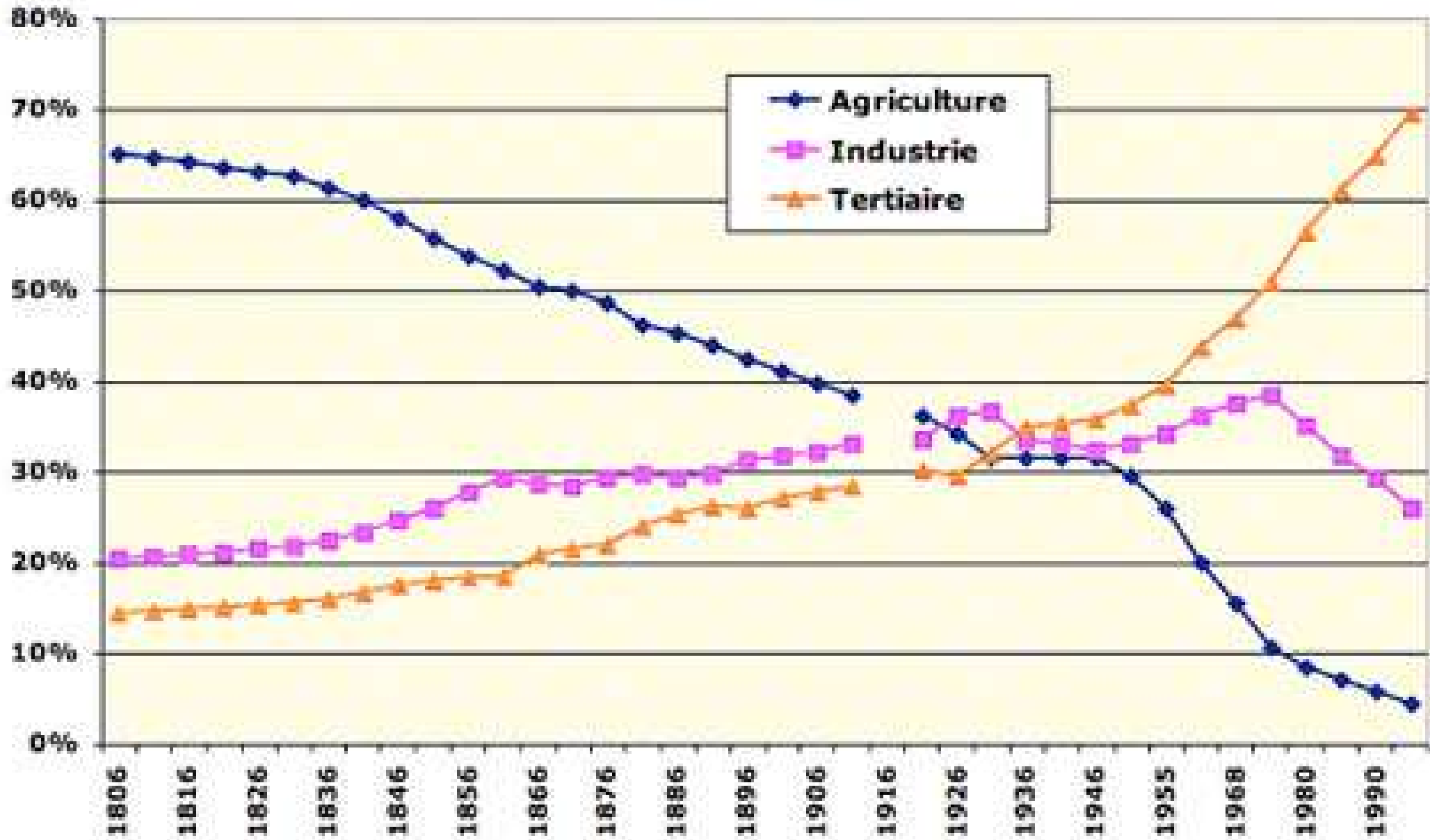


Source : Insee, recensement de la population 2017.

2- Des paysages ruraux ?

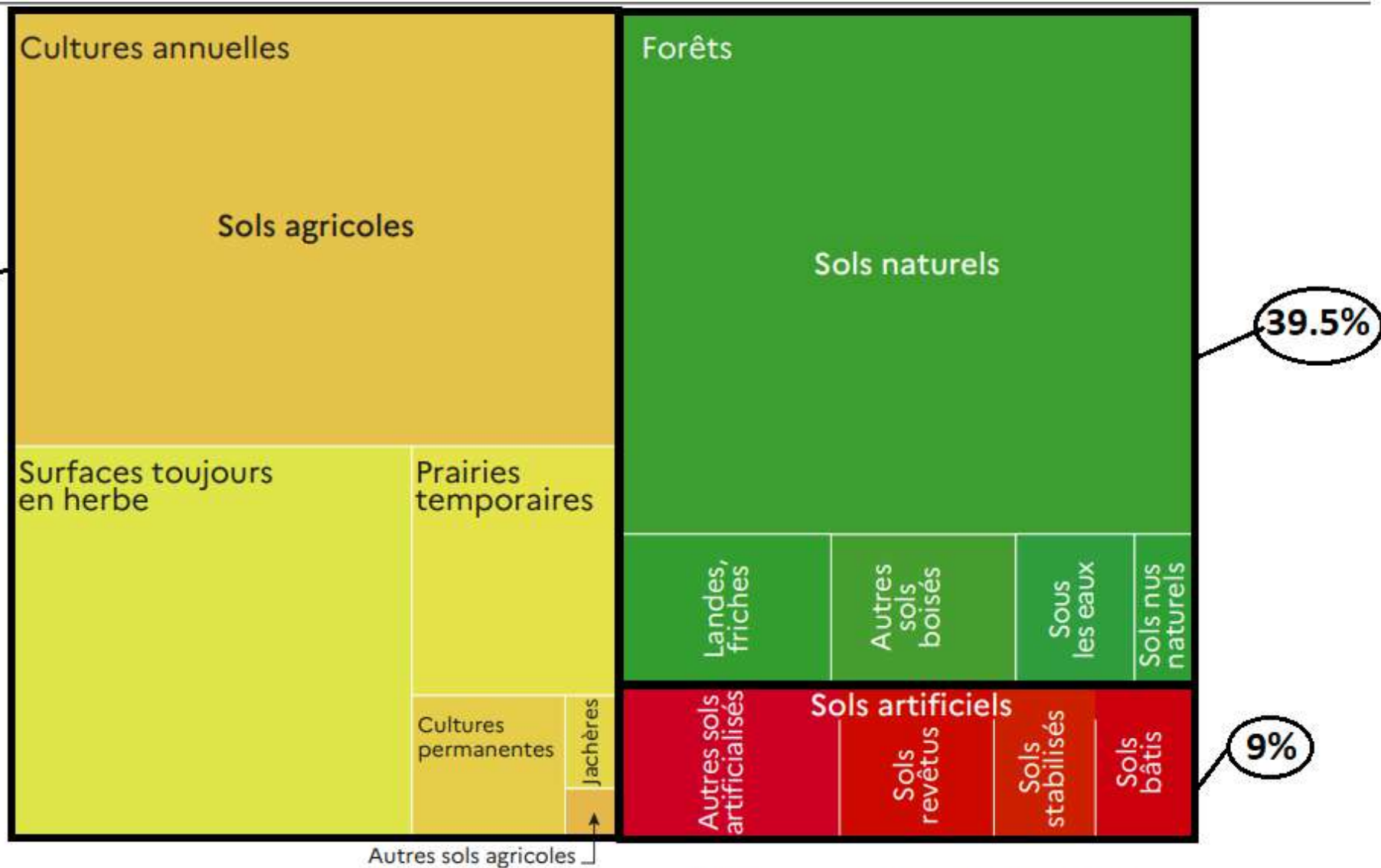


3- Evolution de l'emploi agricole depuis le XIXème siècle



4- L'occupation du sol en France métropolitaine (2018)

Occupation du sol en 2018 - France métropolitaine : 54,9 millions d'hectares



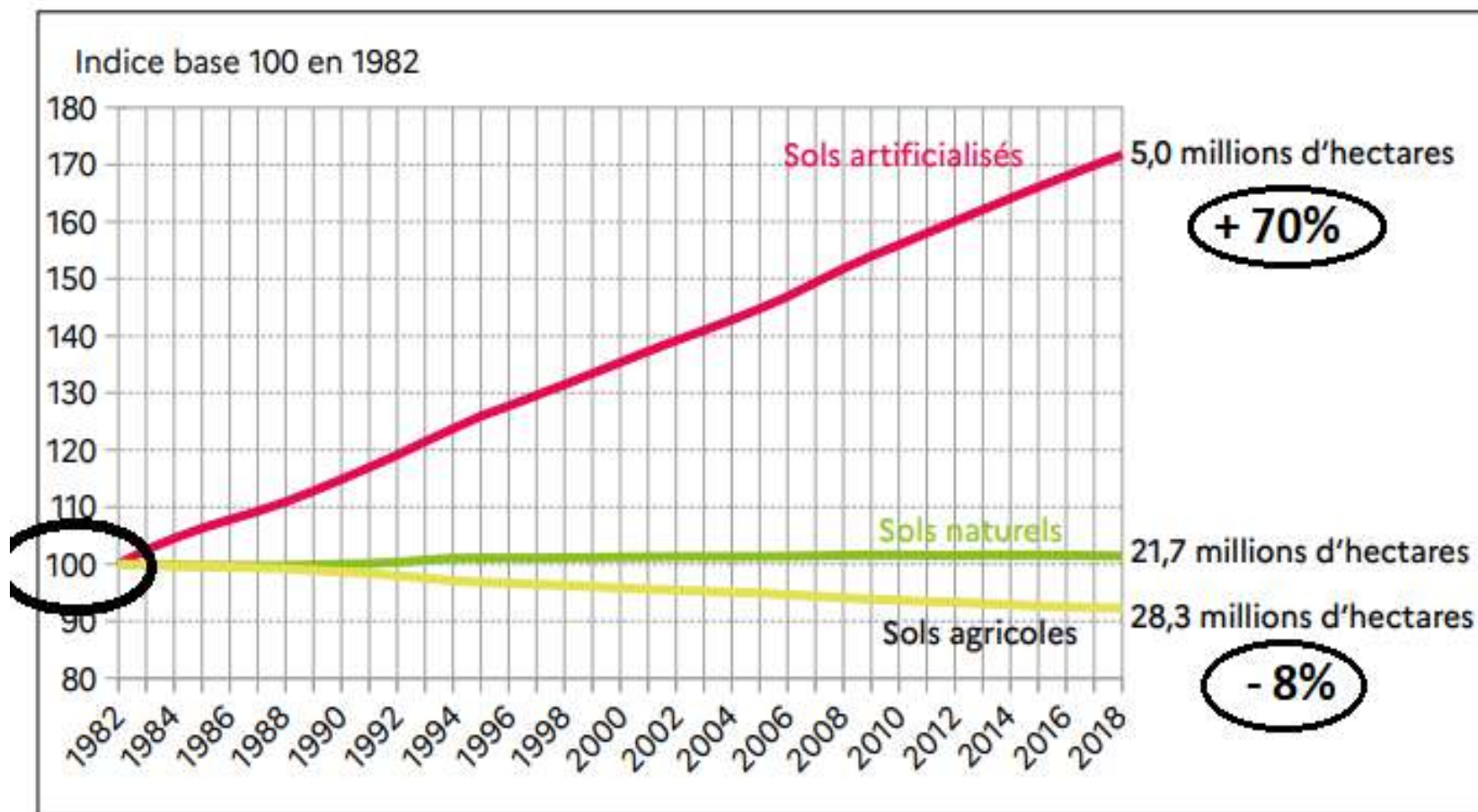
Source : Agreste - Enquêtes Teruti 2017-2018-2019

4bis – La nomenclature de classement des usages du sol

Source : Agreste

Niveau 1	Occupation du sol en 15 postes		Définitions
10 - Sols artificialisés	Imperméables	11 - Sols bâtis 12 - Sols revêtus	Bâtiments hauts ou bas Routes, places, parkings
	Perméables	13a - Sols stabilisés 13b - Autres sols artificialisés	Voies ferrées, pistes forestières, chemins non agricoles, décharges Pelouses, jardins, parcs, bords de routes
20 - Sols agricoles	21 - Cultures annuelles, légumes 22 - Cultures permanentes 23 - Autres sols agricoles 25a - Prairies temporaires 25b - Jachères 50 - Surfaces toujours en herbe		Grandes cultures, maraîchage, canne-à-sucre (DOM) Vergers, vignes, bananeraies (DOM) Chemins agricoles, cours de fermes et annexes non bâties Prairies semées depuis moins de 6 ans Sols agricoles mis en repos temporairement Prairies permanentes, alpages
30 - Sols naturels	31 - Forêts 32 - Autres sols boisés 40 - Landes, friches, maquis, garrigues, savanes 60 - Sols nus naturels 70 - Sous les eaux		Définition FAO - Surfaces calées sur l'inventaire forestier national (métropole) Bosquets, haies et alignements d'arbres, mangroves (DOM) Formations herbeuses et/ou arbustives éparses, sans usage Rochers, éboulis, dunes, plages de sable ou galets Lacs, étangs, bassins, rivières, marais, glaciers

5- L'occupation du sol en France métropolitaine (2018) : des dynamiques contrastées



Source : Agreste - Enquêtes Teruti 2017-2018-2019

6- La dynamique des paysages : une approche diachronique
L'exemple de Conques (Aveyron)

En 1960



6bis- La dynamique des paysages : une approche diachronique L'exemple de Conques (Aveyron)

Au début du XXI^e siècle



7- La campagne vue par un Parisien, usager de l'espace
Georges Perec, *Espèces d'espaces*, 1974.

- p. 135 : « Pour la majorité de mes semblables, la campagne est un **espace d'agrément** qui entoure leur **résidence secondaire**, qui bordent une portion des autoroutes qu'ils empruntent le vendredi soir **quand ils s'y rendent**, et dont, le dimanche après-midi, s'ils ont le courage, ils parcourront quelques mètres avant de regagner la ville où, pendant le reste de la semaine, ils se feront les chantres du **retour à la nature**. »
- pp. 135-136 : « J'aime être à la campagne : on mange du **pain de campagne**, on **respire** mieux, (...) on fait du feu dans la cheminée (...). On a souvent plus de place qu'à la ville, il faut le reconnaître (...), et **parfois autant de calme**. »

8- Le marketing territorial au service d'une représentation idéalisée de l'espace rural



Envie de prendre l'air? / Besoin de nature et de dépaysement? / Découvrez le Lot. /
Le spot où les paysages sont si vastes... / ... qu'on a besoin de 5 panneaux pour les afficher.

Campagne publicitaire (2020) du département du Lot et de la région Occitanie (ACTEURS)

Exemple – Espace rural à attractivité résidentielle et de loisirs Vallée de la Dordogne - Liméjouis

