



Les territoires du vide

BCPST FERMAT GEOGRAPHIE



Introduction

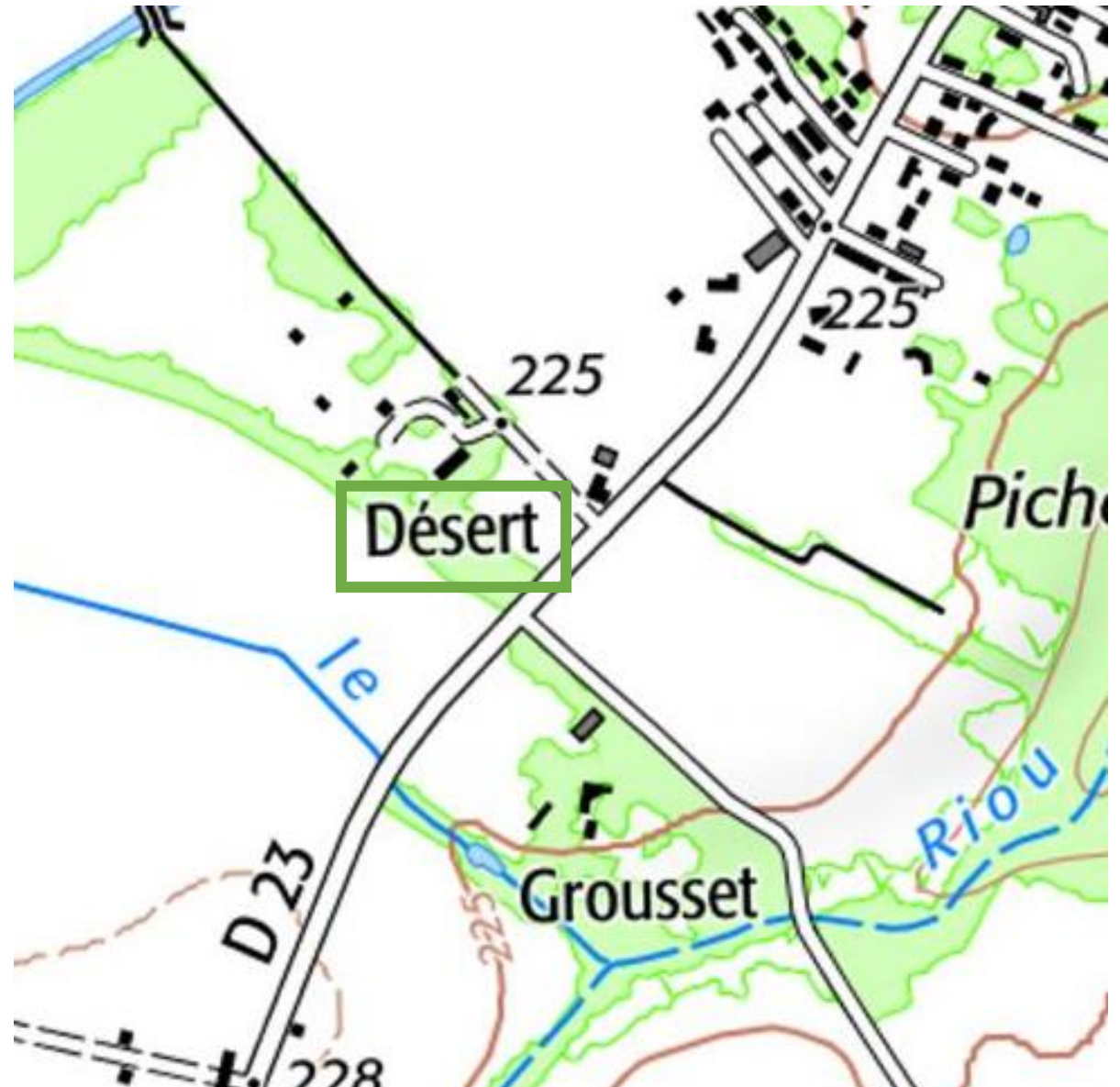
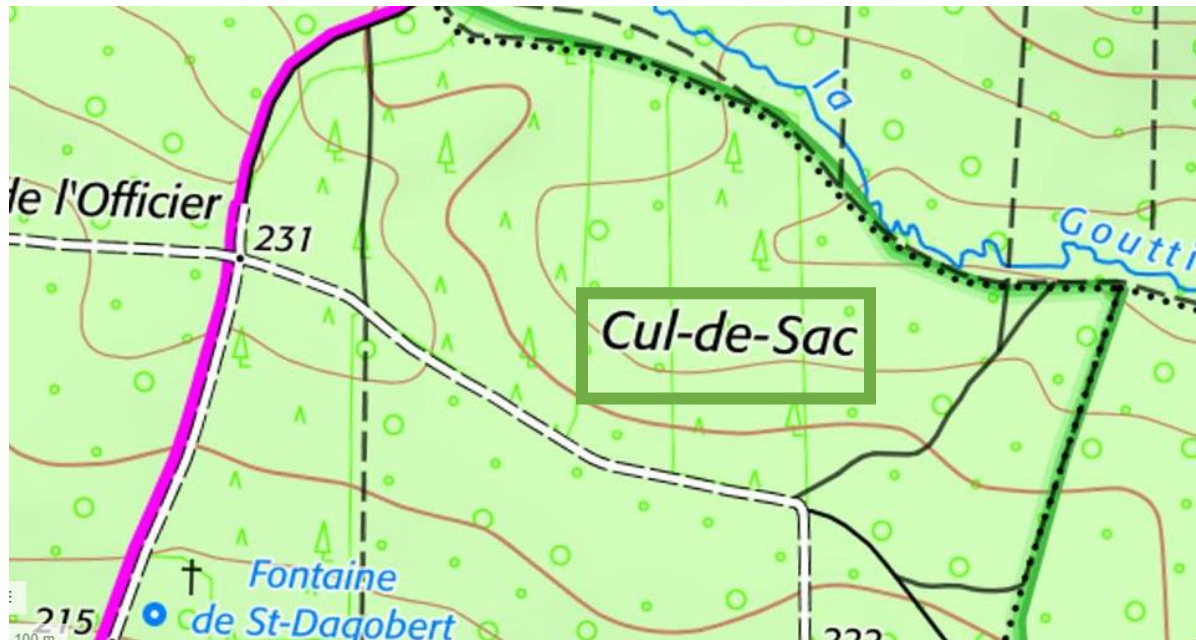
Vélizy II



La Creuse



Etudier **les territoires du vide** revient à **changer de point de vue**: au lieu de **se focaliser sur les pleins, les pôles, les concentrations de populations ou d'activités, les flux dominants, les axes majeurs**, autant d'éléments les plus visibles et les plus structurants de l'espace des sociétés, il s'agit au contraire **d'observer les marqueurs de la diffusion, de l'isolement, de la marge.**



La perception de ces lieux du vide est souvent négative, le vocabulaire en rend compte avec des dénominations telles que « rural profond » « hyper-ruralité », « au fin fond de... », « trou perdu ». La toponymie emploie également les qualificatifs de « désert », « bout-du-monde » ou « cul-de-sac ».

Le dernier tronçon de l'A 89 pour relier Bordeaux à Lyon



Dans ces espaces, les politiques publiques visent à « **relier** », « **désenclaver** », « **redynamiser** », « **requalifier** », voire « **sauver** » ces zones considérées comme **en dehors du développement et de la modernité**.

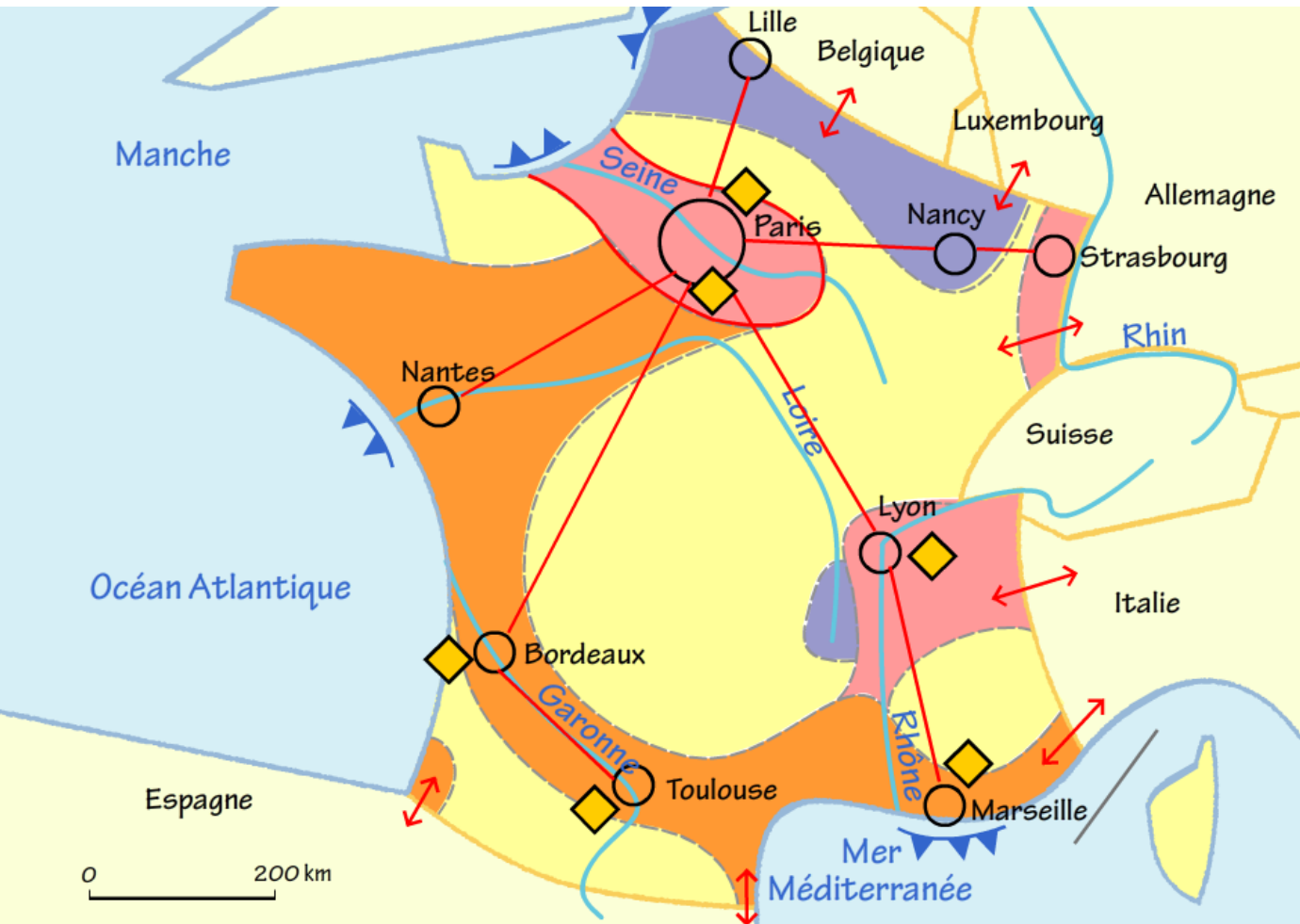
Les **territoires du vide** se caractérisent essentiellement par:












- **Une faible ou très faible densité** (moins de 50 habitants à moins de 10 habitants au km², alors que la densité moyenne en France métropolitaine est de 116 hab/km² et la densité rurale moyenne de 35 hab/km²)
- correspondant à une grande partie des espaces **ruraux**, notamment **agricoles, forestiers** ou **montagnards**.
- Une activité dominante, souvent **l'agriculture** liée aux faibles densités par l'utilisation des superficies pour la production,
- **Une faible présence d'infrastructures de transport et d'encadrement de la population**, liée à la faible densité,
- La présence de **quelques maisons isolées** et de **quelques activités diffuses**,
- Un **sentiment identitaire** parfois affirmé, lié au patrimoine naturel et social local,
- Des **variations démographiques** qui permettent de mesurer la déprise ou le regain d'attractivité du territoire,
- Des **politiques publiques** qui les aménagent ou parfois les oublient.

> Au-delà des **perceptions négatives** et des **définitions en creux** associées aux **territoires du vide**, comment ces espaces révèlent aussi des **activités originales**, des **modes de vie défendus par les populations** et parfois **une attractivité démographique nouvelle**, incarnant, à plusieurs échelles, des enjeux essentiels du territoire français ?

I. L'inégale répartition des hommes et des activités s'observe à différentes échelles

I.1 A l'échelle nationale, une géographie duale : espaces du vide, espaces du plein



1. LE POIDS DE PARIS DANS L'ORGANISATION DU TERRITOIRE	2. DES ESPACES INÉGALEMENT ATTRACTIFS ET PRODUCTIFS	3. UN TERRITOIRE OUVERT SUR L'EUROPE ET LE MONDE
<ul style="list-style-type: none">  métropole mondiale  espace de commandement  métropole régionale  des axes de communication centrés sur Paris 	<ul style="list-style-type: none">  Grande région industrielle et tertiaire motrice  Espaces de hautes technologies attractifs  Vieilles régions industrielles en reconversion  Espaces à dominante rurale en difficultés 	<ul style="list-style-type: none">  Frontières actives  Interfaces maritimes  Principaux aéroports

L'espace français est contrasté et caractérisé par **une géographie de la concentration des hommes et des activités** sur le territoire national qui aboutit à créer **des vides et des pleins**.

Cette organisation spatiale illustre **une géographie historique du pouvoir politique** qui s'emploie à **contrôler le territoire pour pouvoir le diriger**, dès **l'époque romaine** à travers les capitales (Lyon), les villes épiscopales au **Moyen-Age**, les villes royales à partir de la **Renaissance** et les préfetures républicaines à partir de la **Révolution française**.

Ce **processus historique de structuration politique et économique du territoire** montre un **pouvoir étatique appuyé sur la capitale, les métropoles, les grands axes de diffusion des hommes et des activités, les principales vallées** (du Rhône, de la Loire, de la Garonne ou de la Seine), **les seuils topographiques** (Bourgogne, Poitou, Lauragais...), **les grands carrefours hydrographiques** (confluences, estuaires) ou routiers.

J.-F. GRAVIER

PARIS ET LE DÉSERT FRANÇAIS


FLAMMARION

Éditions 2014

noG
2598
(14)

Roger Béteille

La France du vide



littec

Cette évolution aboutit à un **déséquilibre spatial majeur**, décrit par le géographe **JF Gravier** dans son célèbre ouvrage : **Paris et le désert français** (1947) et la création de cette « **France du vide** » marginale, décrite par le géographe **Roger Béteille** en 1981.





Cette tendance s'observe sur le temps long, des **Jacqueries médiévales** aux **mouvements ruralistes du Larzac en 1974**, ou aux **Bonnets Rouges** en Bretagne, et plus récemment aux **Gilets Jaunes** ou aux **Zadistes**.



Ces territoires du vide servent aussi d'espaces refuge au cours de l'histoire de France, comme les Cévennes pour les Protestants (XVII-VXIII) ou les « maquis » pour les résistants lors de l'occupation allemande durant la Seconde guerre mondiale.

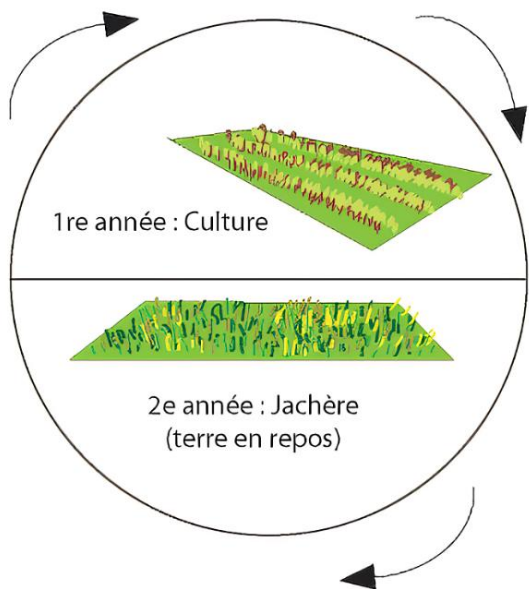
CHANGEZ DE VIE

L'aventure n'est pas loin

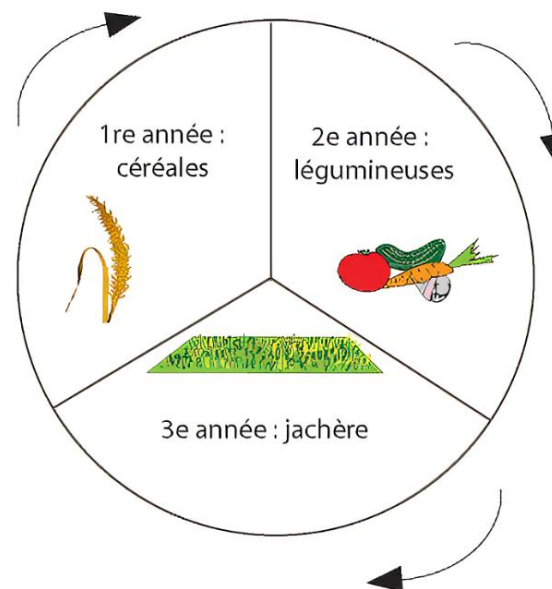
Suivez les Robinsons !



L'Antiquité : l'assolement biennal



Le Moyen - Age : l'assolement triennal



Pour autant, ces territoires ruraux ne sont pas figés et connaissent aussi des transformations en profondeur, comme lors des **grandes réformes agricoles** (apparition de l'assolement à la fin du Moyen-Age, mécanisation des années 1960), ou **sociales** (arrivées des néoruraux à partir des années 1970, ou plus récemment de citadins suite aux confinements) mais à un rythme différent des espaces centraux.

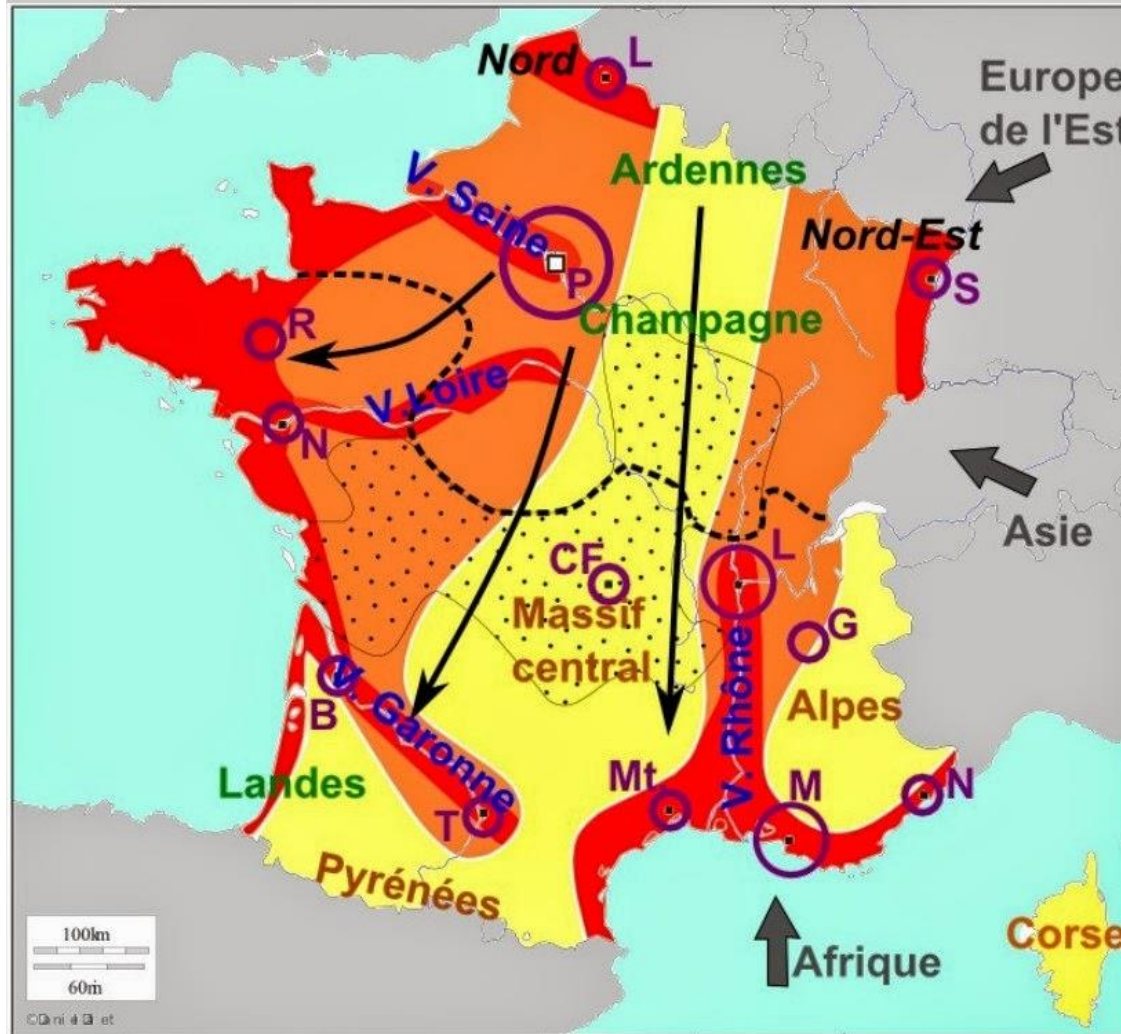


I. L'inégale répartition des hommes et des activités s'observe à différentes échelles

I.1 A l'échelle nationale, une géographie duale : espaces du vide, espaces du plein

I.2 A l'échelle régionale, des dynamiques migratoires croisées

La répartition de la population française

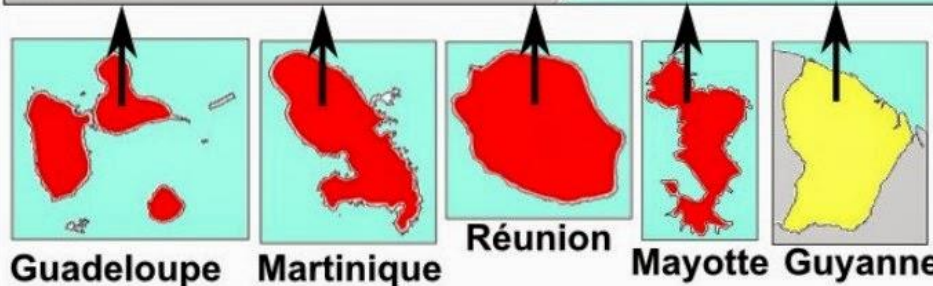


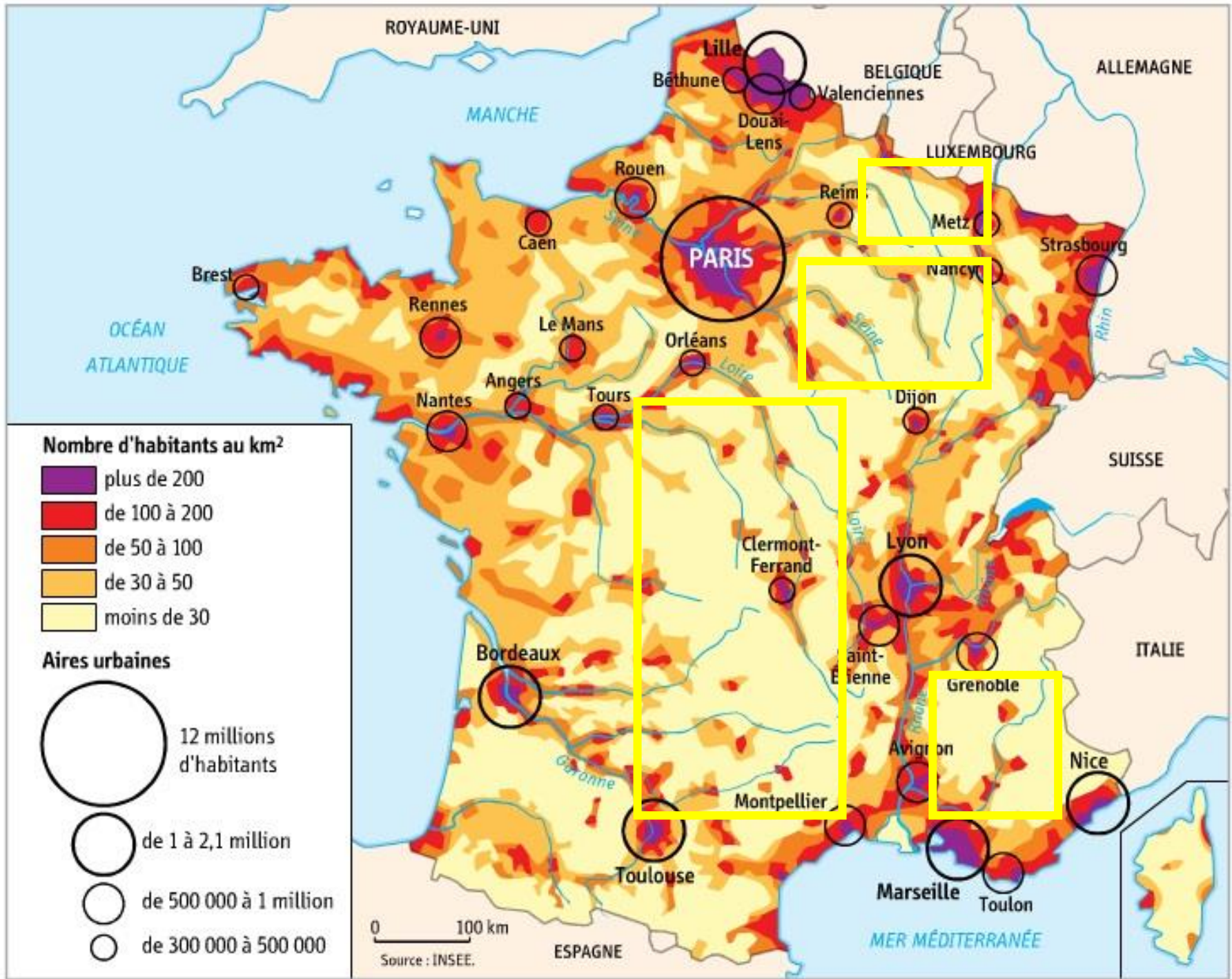
I. Répartition

- Forte densité
- grande aire urbaine
- V. vallée fluviale
- Nord** espace industriel frontalier
- Densité moyenne
- Faible densité
- Landes** espace agricole ou forestier
- Alpes** montagne

II. Dynamiques

- Solde naturel négatif
- Au sud de cette ligne, solde migratoire positif
- Flux migratoires internes
- Flux d'immigration





0 100 km

Source : INSEE.

ESPAGNE

MER MÉDITERRANÉE

Océan Atlantique

Manche

Garonne

Loire

Loire

Seine

Rhin

ROYAUME-UNI

Lille

Béthune

BELGIQUE Valenciennes

Douai-Lens

LUXEMBOURG

Rouen

Reims

Metz

Strasbourg

PARIS

Nancy

Brest

Rennes

Le Mans

Orléans

Dijon

Angers

Tours

SUISSE

Clermont-Ferrand

Lyon

ITALIE

Bordeaux

Saint-Etienne

Grenoble

Nice

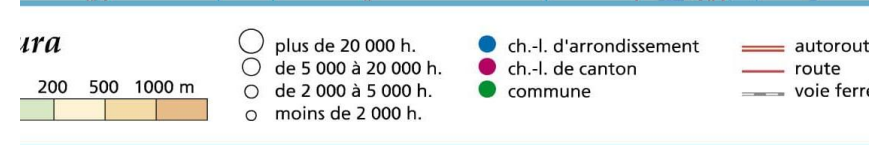
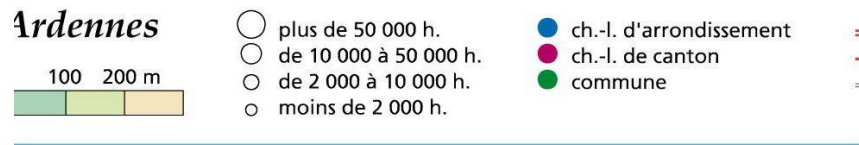
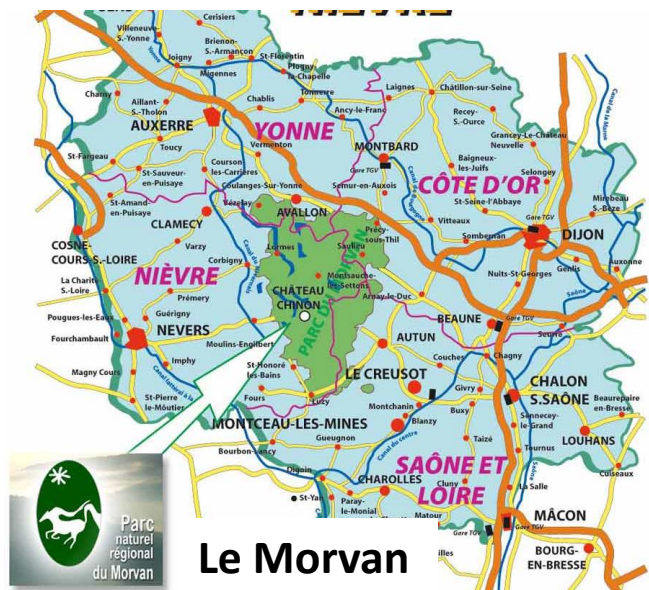
Montpellier

Avignon

Toulouse

Marseille

Toulon



A l'échelle régionale, les principales dynamiques migratoires sont les suivantes :

- **les campagnes industrielles du nord de la France** (Ardennes, Vosges) se vident de leur population **au profit des métropoles plus actives,**
- **les zones de moyenne montagne** (Morvan, Jura) au profit **des grandes vallées,**
- **les arrière-pays littoraux** (Provence) au profit de **côtes attractives.**

Parallèlement, certains de **ces espaces vides ou vidés** (haute-montagne, littoraux, campagnes) **reçoivent de plus en plus de population** selon **une temporalité plus courte, saisonnière ou hebdomadaire.**

Ces mouvements migratoires montrent que **les espaces du vide contribuent aussi à la dynamisation des territoires,** et pas seulement à leur marginalisation


I. L'inégale répartition des hommes et des activités s'observe à différentes échelles

I.1 A l'échelle nationale, une géographie duale : espaces du vide, espaces du plein

I.2 A l'échelle régionale, des dynamiques migratoires croisées

I.3. A l'échelle locale, le vide agricole

L'espace rural ne peut pas générer de très forts peuplements, car une partie de la terre est réservée à l'exploitation agricole. Dans ce contexte, **l'exode rural permet de réguler l'équilibre entre le peuplement et les capacités productives agricoles.**



Dépeuplement, exode, dépopulation en Bretagne centrale : l'exemple de la Haute-Cornouaille [article]

 **Robert Bariou**

Norois / Année 1974 / 84 / pp. 527-539

Alpes de Haute-Provence



Pyrénées-Orientales

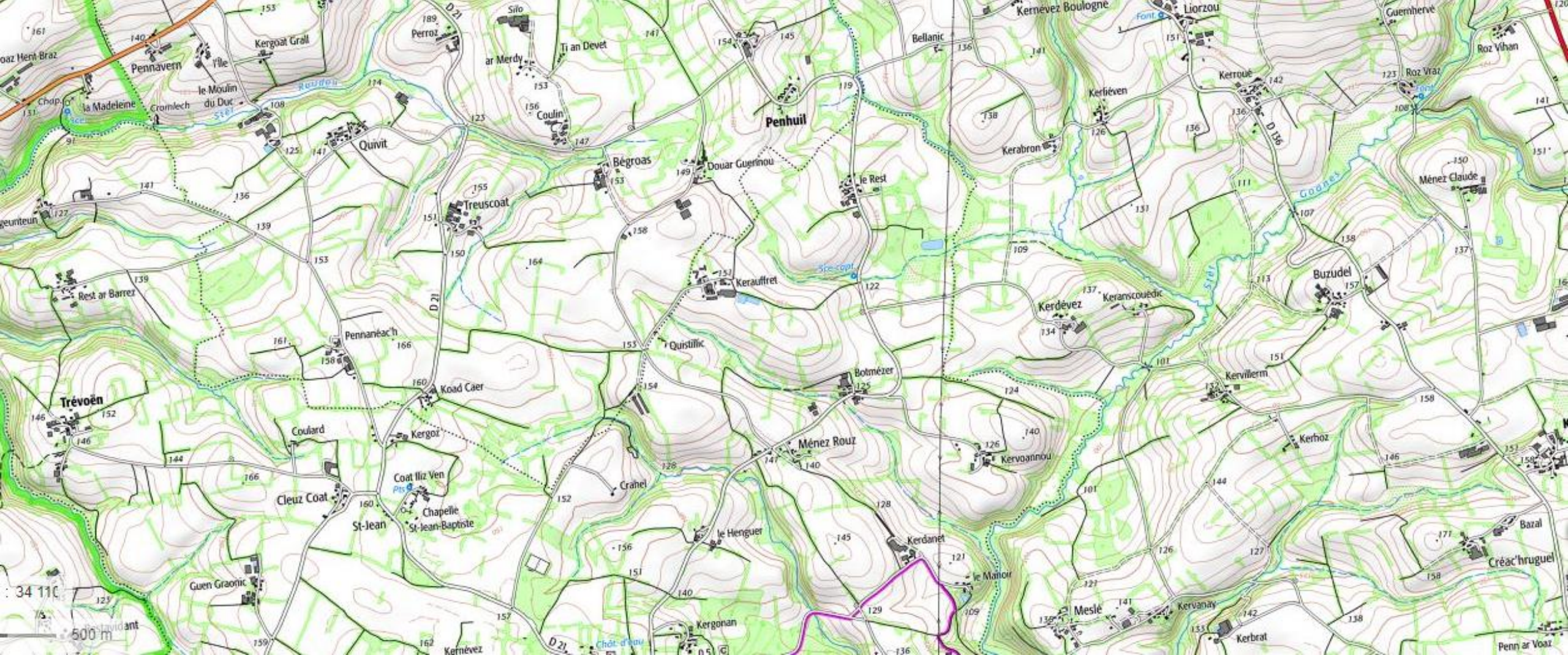


Bretagne intérieure (Mont d'Arée)



Corse





Bretagne intérieure (Finistère)

Jura



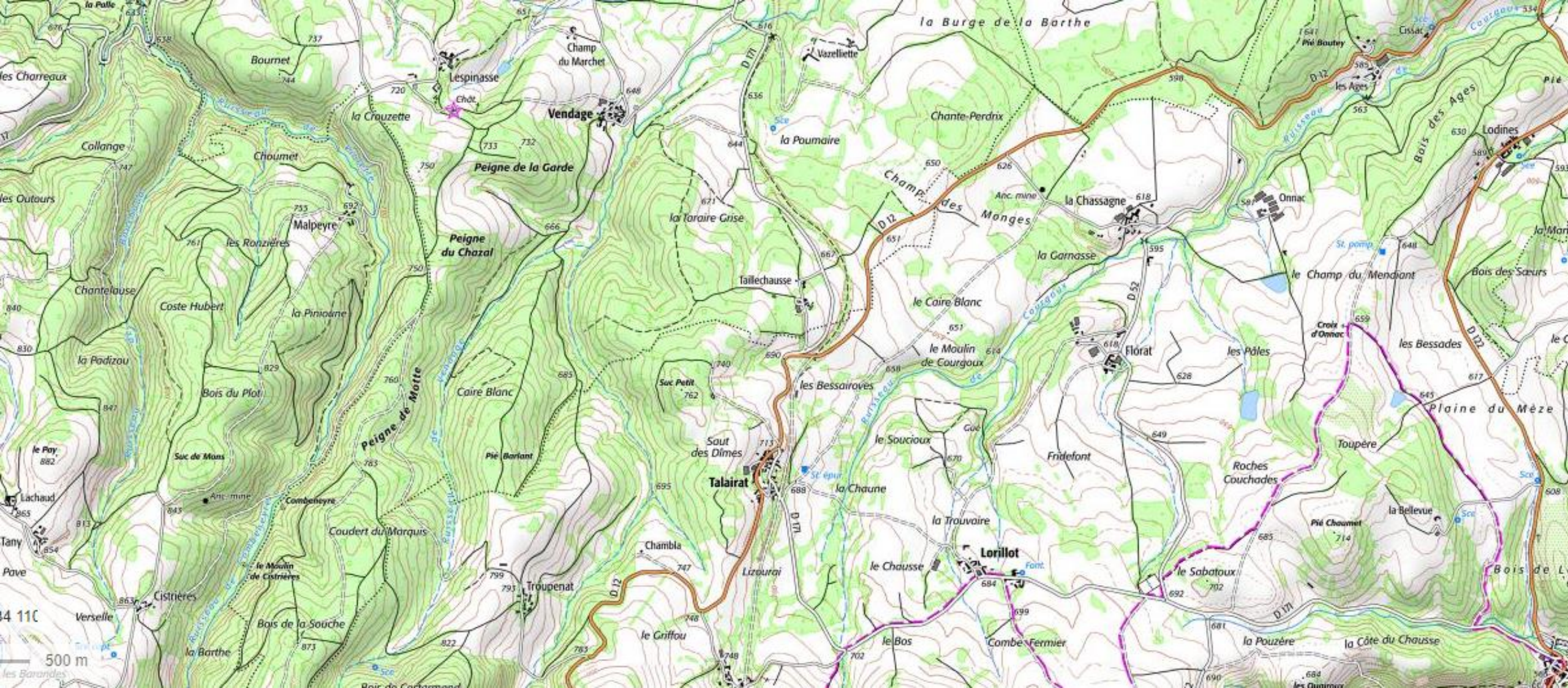
Massif central



Vosges



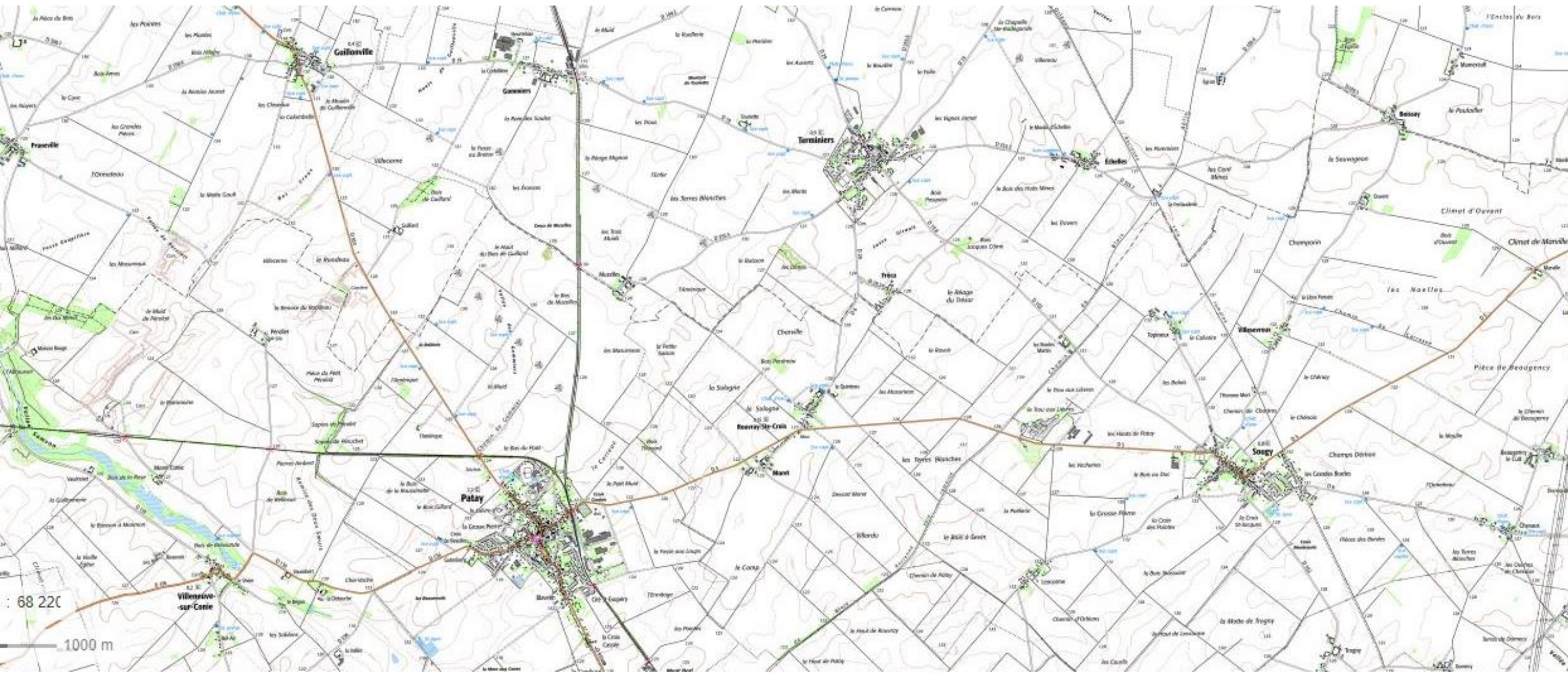
C'est ainsi que **les territoires les plus pauvres, les plus difficiles à mettre en valeur**, comme les zones de **moyenne montagne**, se sont **vidés de leur population** (Alpes de Haute-Provence, Corse, Pyrénées Orientales, Massif central, centre de Bretagne, Vosges, Jura).



Massif central (Haute-Loire)

De même, les zones de « grandes cultures » intensives qui nécessitent un faible nombre d'exploitations pour de grandes surfaces cultivées ont généré de véritables déserts ruraux (Beauce, Brie, Berry), aux paysages standardisés et souvent marqués par une faiblesse du tissu communal, au point que ces dernières sont obligées de se regrouper pour continuer d'assurer un minimum de services à leur population. En effet, garantir l'accès aux services sur l'ensemble du territoire est un facteur de cohésion territoriale, et donc sociale.





La Beauce

I. L'inégale répartition des hommes et des activités s'observe à différentes échelles

I.1 A l'échelle nationale, une géographie duale : espaces du vide, espaces du plein

I.2 A l'échelle régionale, des dynamiques migratoires croisées

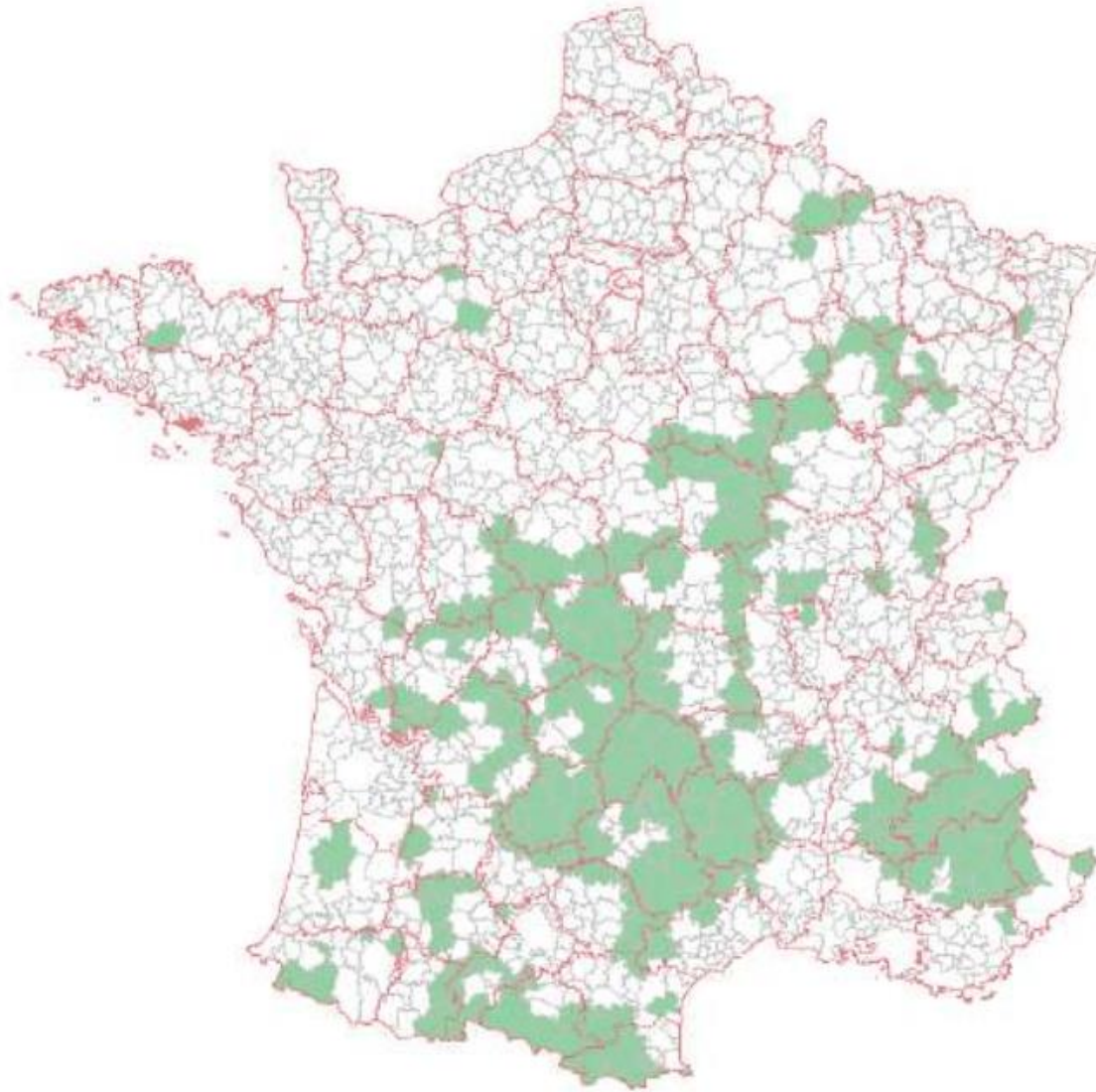
I.3. A l'échelle locale, le vide agricole

II. Caractéristiques et évolutions des territoires du vide

II.1 Enclavement, marginalisation, désertification

Un espace du vide se caractérise par le fait qu'il est **difficilement accessible, faiblement attractif, voire répulsif.**

250 bassins de vie hyper-ruraux



	Hyper-ruraux	Autres
Effectifs	250 (15,2 %)	1 394 (84,8 %)
Population	3 418 364 (5,4 %)	59 346 379 (94,6 %)
Superficie approx. (km ²)	142 535 (26,0 %)	404 853 (74,0 %)

***3,4 millions d'habitants,
5,4 % de la population...
... sur 26 % du territoire.***



En **2014**, le concept d'**hyper-ruralité** a été développé pour rendre compte de ces zones de vide « en crise » qui regroupent **26% du territoire** pour seulement **5% de la population**.

Extrait du Rapport « **Hyper-ruralité** » de juillet 2014 du Sénateur de la Lozère, Alain Bertrand

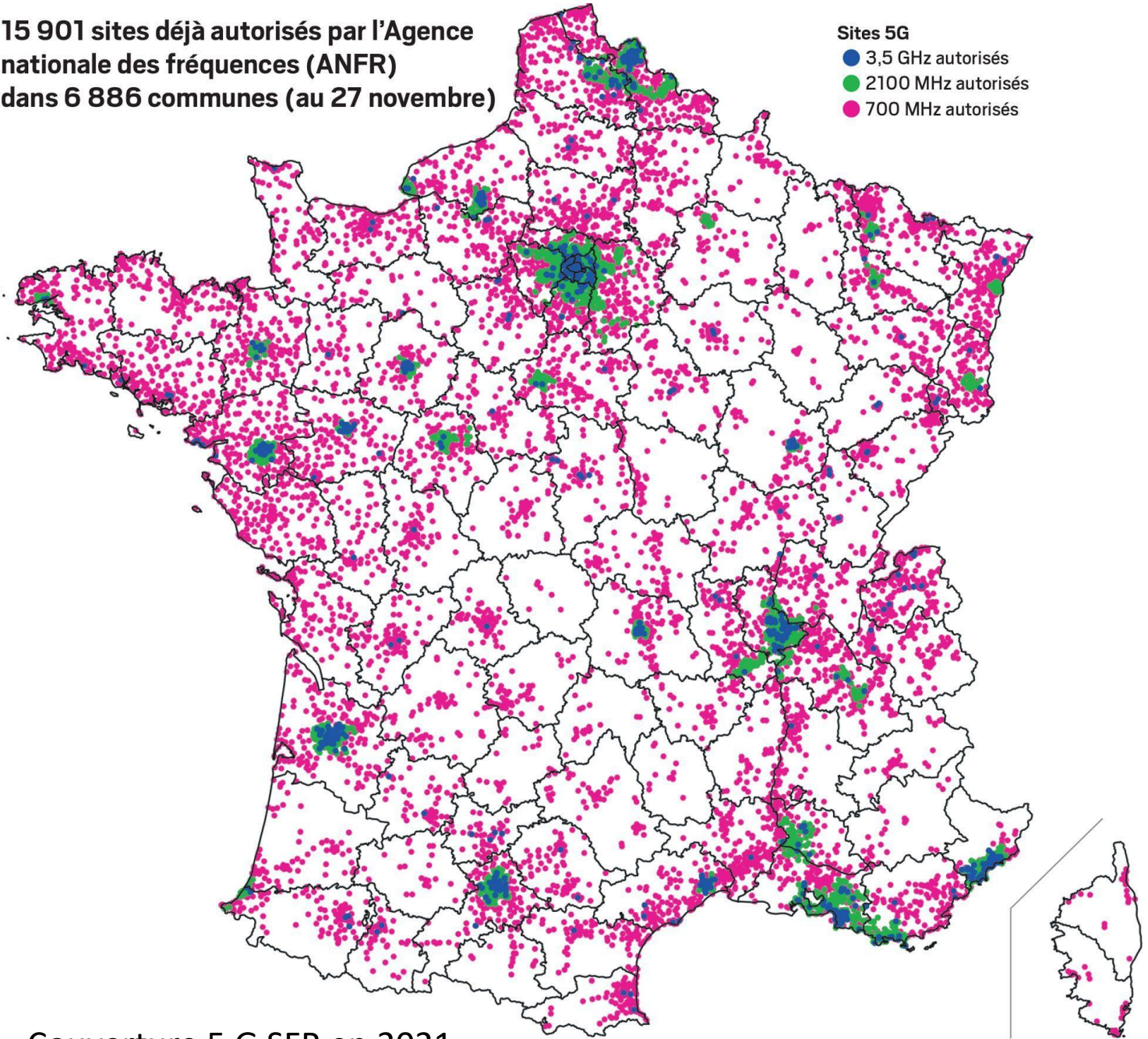
« l'hyper-ruralité c'est la ruralité de **l'éloignement**, l'éloignement des individus, l'éloignement vis-à-vis des services du quotidien et l'éloignement vis-à-vis des métropoles, des agglomérations, des pôles urbains ou des bassins d'emplois et de tout centre de décisions. **La fragilisation** de ces territoires s'est accentuée sous le double effet de la **décentralisation** qui a conduit l'Etat à renoncer à sa mission d'aménagement du territoire et la **métropolisation** croissante. 250 bassins de vie « hyper-ruraux » ont été identifiés, des départements entiers comme **la Creuse, le Lot, le Cantal, l'Ariège, la Lozère, les Hautes-Alpes, la Corse** ; des territoires de **moyenne ou haute montagne** faiblement équipés comme les **Alpes du Sud, l'Est des Pyrénées, le Massif central**, ou encore des territoires situés aux confins des départements ruraux où l'influence des villes-centres est trop faible, comme **le secteur limitrophe entre la Vienne, la Haute-Vienne et l'Indre**. L'hyper-ruralité se traduit par des **centres-bourgs qui dépérissent**, des **jeunes qui partent vivre et travailler ailleurs**, des **distributeurs bancaires, stations-service ou pharmacies qu'il faut aller chercher à 10, 20 ou 30 km**, des **services publics en voie de disparition**, des **lignes de chemin de fer inutilisables**, un **fonctionnement aléatoire du réseau de téléphonie mobile** – sans parler de la 3G ou de la 4G – **l'absence de médecine spécialisée** ou le fait qu'un accident vasculaire cérébral y est plus létal ou laisse plus de séquelles qu'ailleurs ».



Couverture téléphonique et Internet mobile 2019

15 901 sites déjà autorisés par l'Agence nationale des fréquences (ANFR) dans 6 886 communes (au 27 novembre)

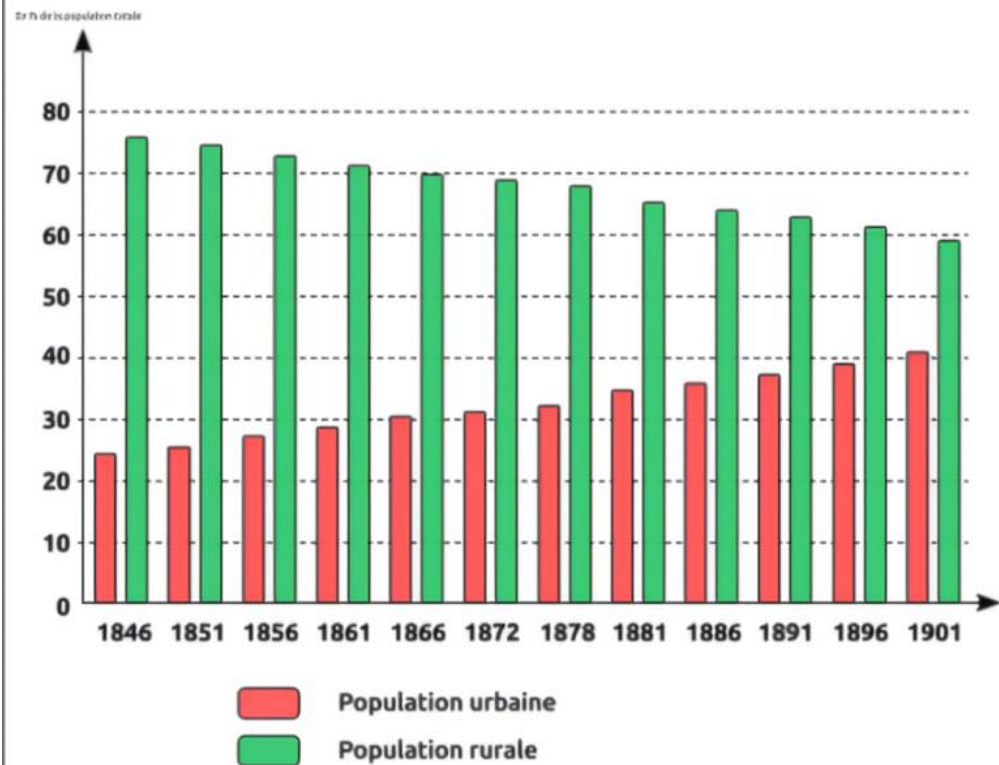
- Sites 5G
- 3,5 GHz autorisés
 - 2100 MHz autorisés
 - 700 MHz autorisés



L'éloignement par rapport aux grands axes de communication, ou aujourd'hui **le fait de ne pas être couvert par un réseau de téléphone mobile ou par internet (les « zones blanches »)**, sont des facteurs qui expliquent **l'absence d'activité et la faiblesse du peuplement.**

Couverture 5 G SFR en 2021

Evolution de la structure de la population française (1850 - 1900)

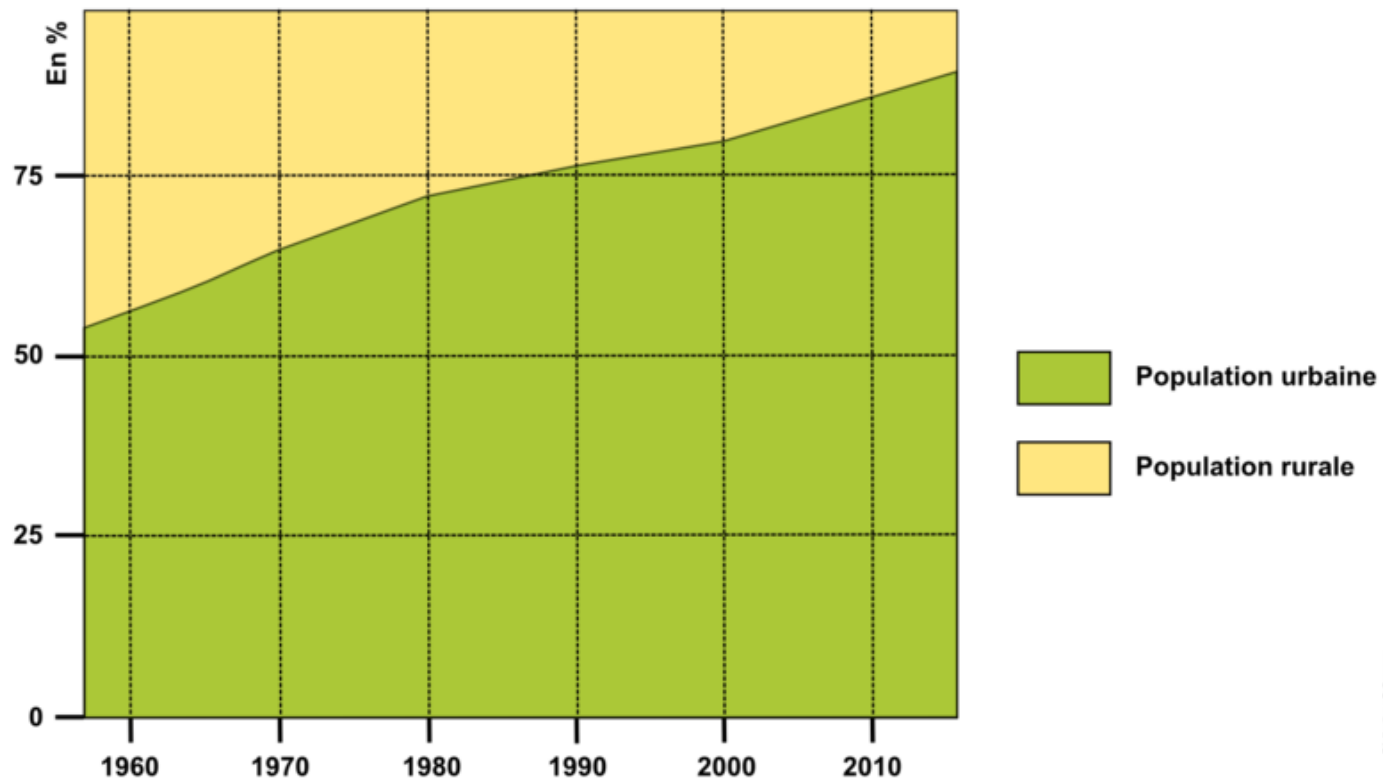


Source: INED

Realisation F. Sisonna, 2010



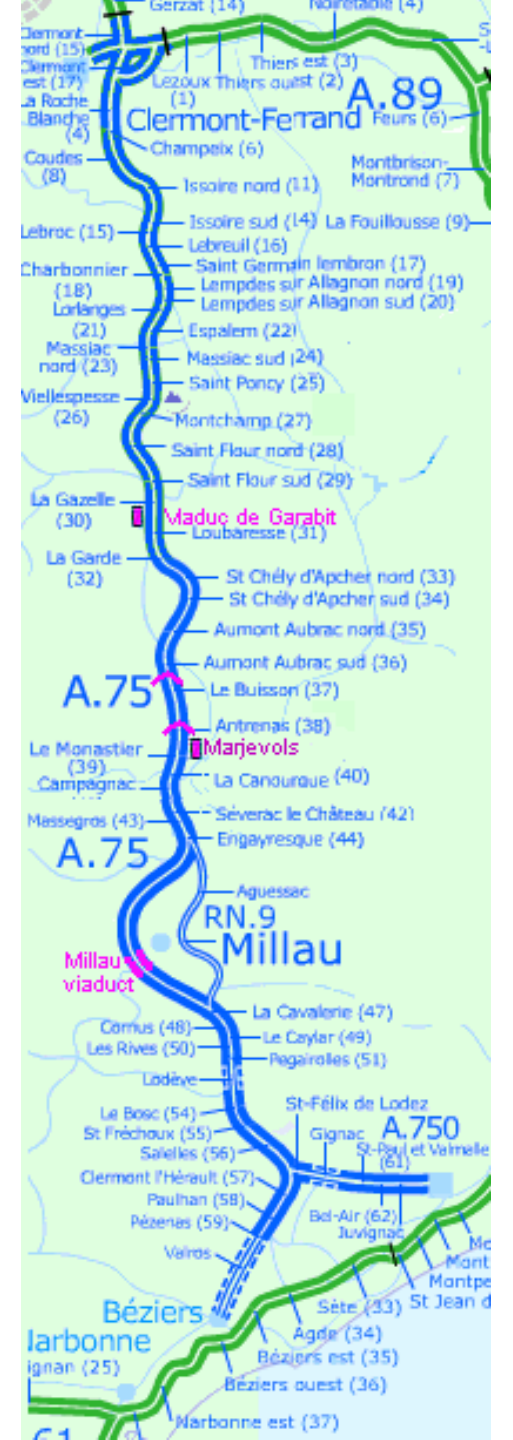
Une France de plus en plus urbaine



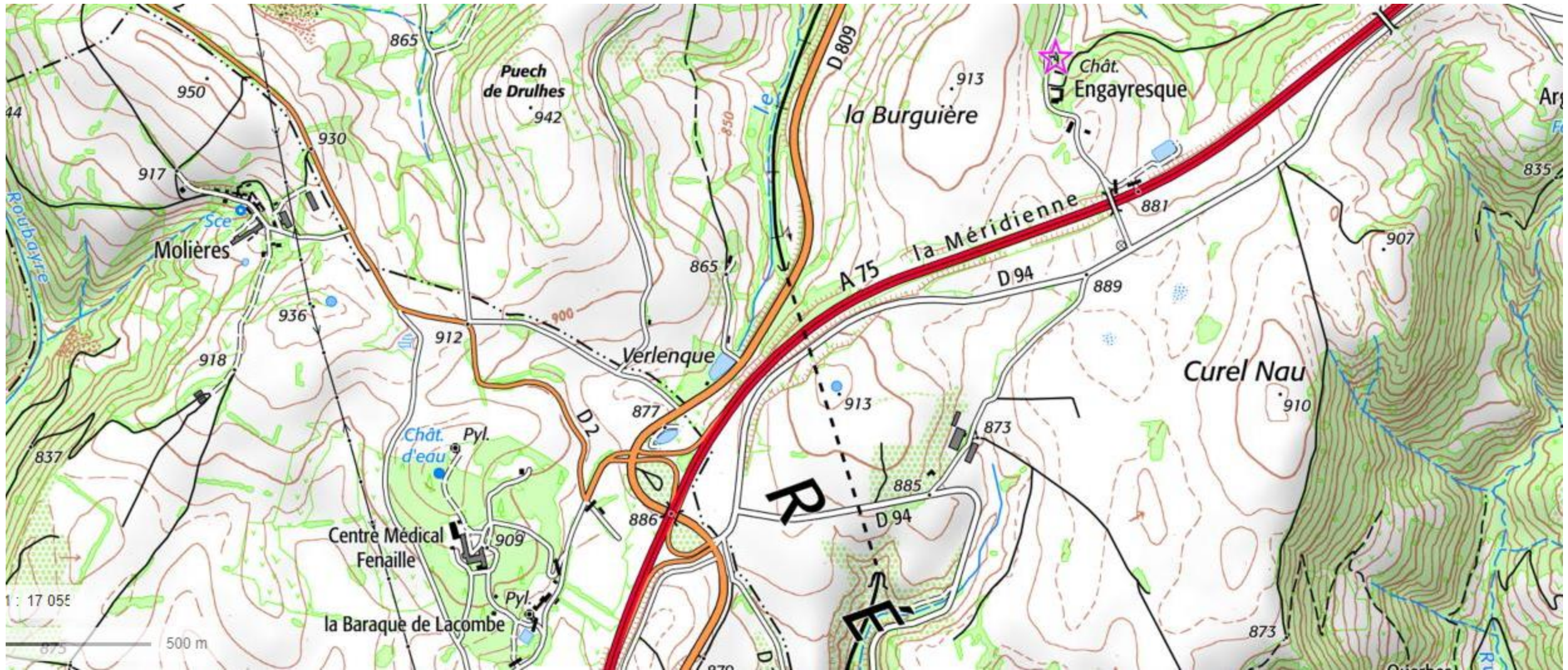
L'exode rural qui a frappé les campagnes à partir de la Révolution industrielle (en 1850, la France rurale atteint son pic démographique avec 26 millions de ruraux) a massivement touché **le Massif central, les Pyrénées, les Alpes du Sud**. La **Creuse** perd 80% de sa population entre 1900 et 2000, **le centre de la Bretagne** se vide après 1945. **L'exode des populations jeunes** entraîne le recul voire la **disparition de nombreuses activités** (comme la polyculture ou le pastoralisme), le **vieillessement de la population** et la **fermeture des services administratifs et médicaux** (tribunal, hôpital, école, poste, mairie).



De nombreuses communes se retrouvent alors **en dessous du seuil de renouvellement de la population (à moins de 200 habitants, on estime qu'un village peine à se maintenir)** pour parfois devenir des **déserts** comme ces villages fantômes dans les Alpes de Haute Provence.



Pour lutter contre l'enclavement et la désertification, de nombreuses politiques publiques sont mises en œuvre, avec notamment la réalisation d'infrastructures, comme l'autoroute A75 et le viaduc de Millau par exemple, qui ont permis de désenclaver la région des Grands Causses.



A75 au Nord de Millau



I. L'inégale répartition des hommes et des activités s'observe à différentes échelles

I.1 A l'échelle nationale, une géographie duale : espaces du vide, espaces du plein

I.2 A l'échelle régionale, des dynamiques migratoires croisées

I.3. A l'échelle locale, le vide agricole

II. Caractéristiques et évolutions des territoires du vide

II.1 Enclavement, marginalisation, désertification

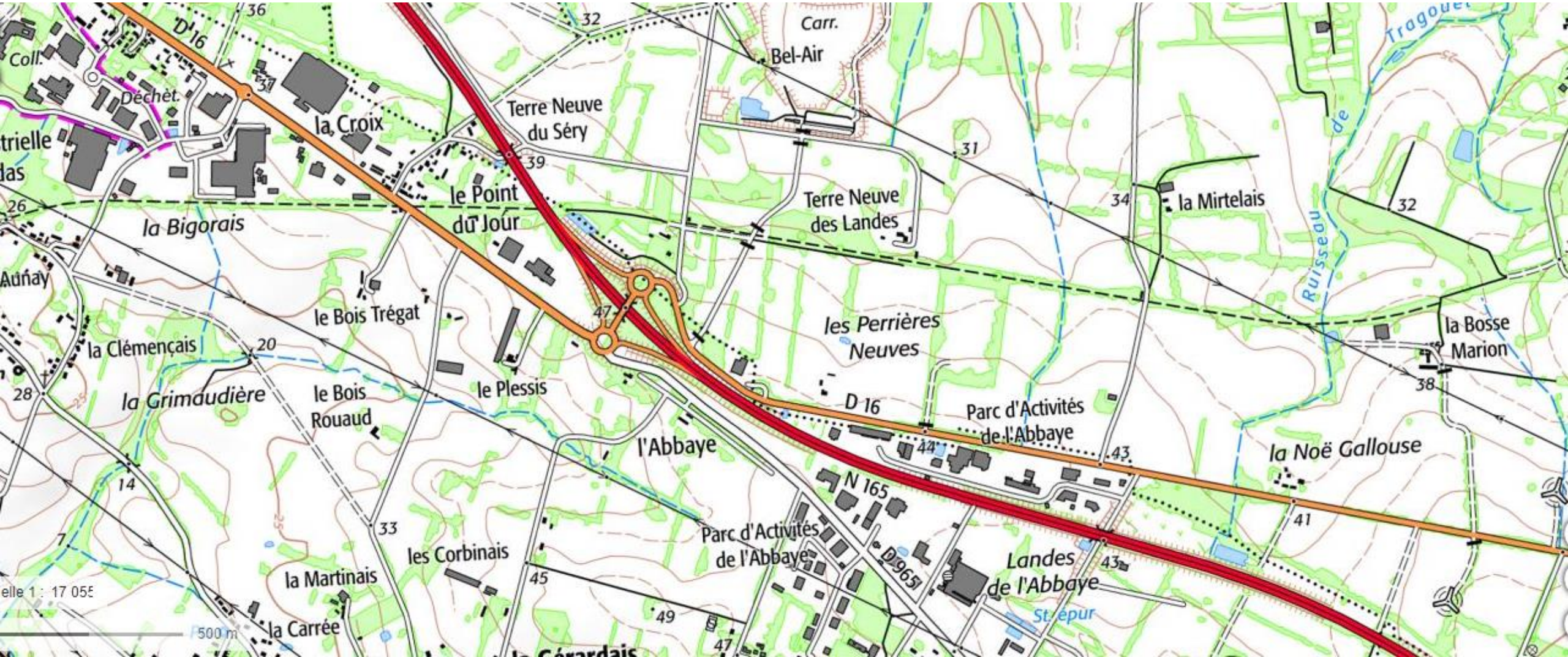
II.2 La renaissance rurale

Cependant, au-delà de l'hyper-ruralité en crise, un grand nombre de ces territoires du vide sont traversés par de **nouvelles dynamiques**. Certaines des contraintes de ces espaces peuvent aussi être considérées comme des atouts.



Par exemple, les contreparties de l'enclavement et de l'isolement sont aussi la **faiblesse du coût de l'immobilier** ainsi qu'un regain d'attractivité pour le milieu rural, en réaction au mode de vie urbain.

Pontchâteau, Loire-Atlantique

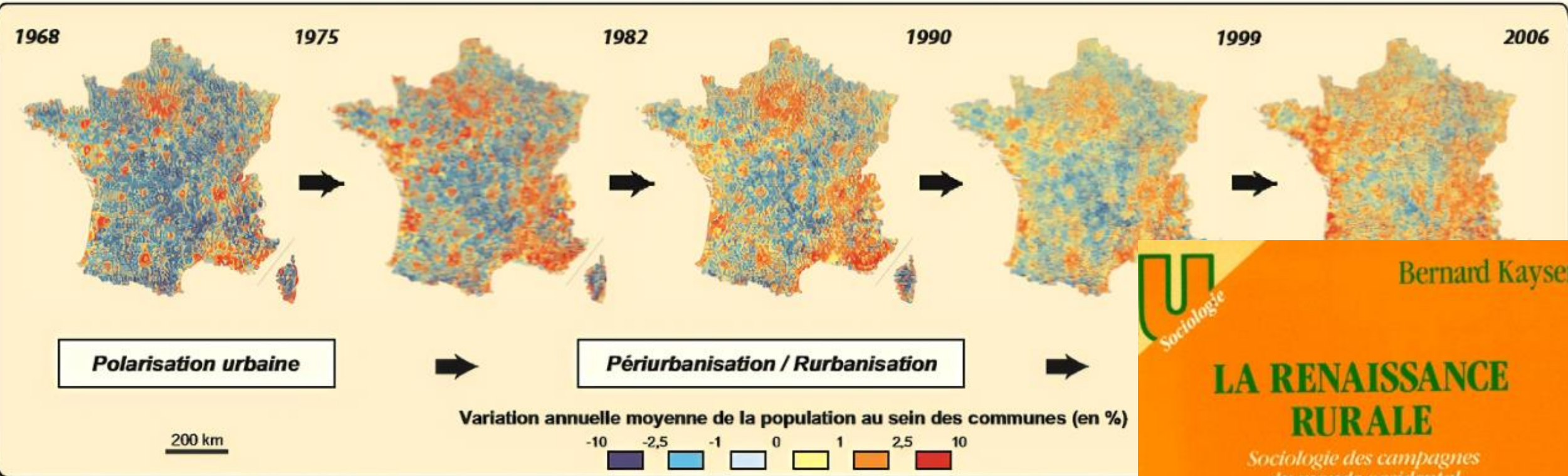


De plus, **les zones industrielles et les plateformes logistiques** sont de plus en plus nombreuses dans l'espace rural, du fait du **faible coût du foncier** et à proximité des **infrastructures de transport**.

Par ailleurs, les espaces du vide permettent également une **exploitation touristique** qui leur confère une **forte valeur économique** (ex: les versants nord des massifs alpins, pour les stations de sport d'hiver).



■ Des reprises démographiques toujours plus éloignées des principales villes françaises...




En liaison avec ces différents éléments, et de manière plus générale, on constate **une inversion démographique en France à partir des années 1970. Une partie des territoires ruraux qui se vidaient se mettent à recevoir de la population après un siècle de déclin.** Cela commence par **un solde migratoire positif** qui se voit dès le recensement de 1982, puis **par un solde naturel qui devient, lui aussi positif.** Le géographe **Bernard Kayser** qui fait le bilan de ce phénomène en **1990** parle de « **renaissance rurale** ». L'arrivée de ces **néo-ruraux qui fuient la ville** s'accompagne aussi de **nouvelles activités, industrielles** d'abord, puis de plus en plus liées aux **services voire aux nouvelles technologies.**

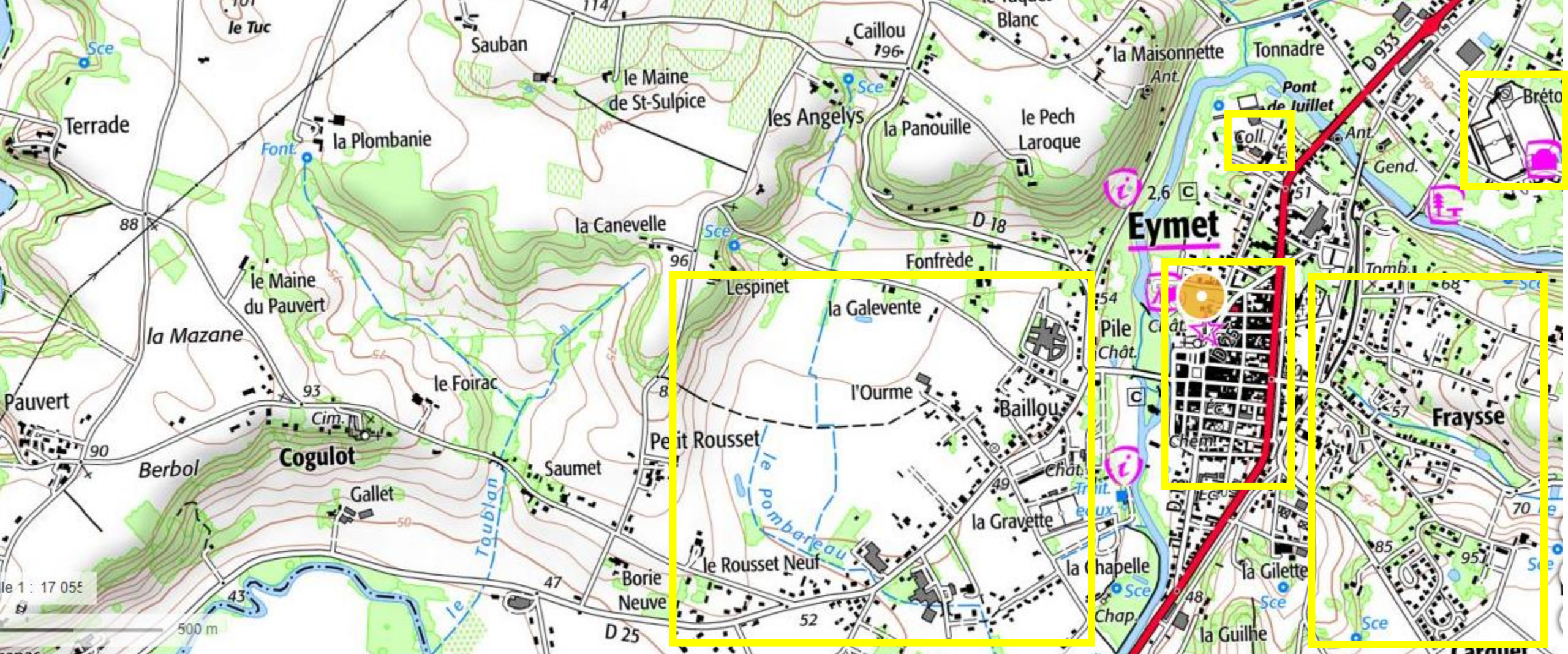
Mais ces espaces du « **vide attractif** » ne couvrent pas l'ensemble du territoire. Cela concerne essentiellement les **littoraux, les hautes montagnes, certaines campagnes bien reliées aux axes de transport, certaines campagnes à fort patrimoine architectural ou gastronomique comme la Bretagne, la Dordogne ou le Périgord** qui attirent nouveau résidents.



Dordogne



- | | | |
|------------------------|---------------------------|---------------|
| ○ plus de 20 000 h. | ● ch.-l. d'arrondissement | — autoroute |
| ○ de 5 000 à 20 000 h. | ● ch.-l. de canton | — route |
| ○ de 2 000 à 5 000 h. | ● commune | — voie ferrée |
| ○ moins de 2 000 h. | | |



Par exemple, à Eymet, en Dordogne, sur les 2650 habitants, **15% sont des Britanniques**. Leur installation a bouleversé l'économie locale, enravant la désertification qui guettait le village. Plus de 20% des élèves d'Eymet sont britanniques, ce qui contribue au maintien des écoles. A proximité, l'aéroport de Bergerac, qui assure des liaisons avec de nombreuses villes anglaises, est en plein essor, **c'est donc toute l'économie locale qui bénéficie de l'installation de ces néo-ruraux**.



I. L'inégale répartition des hommes et des activités s'observe à différentes échelles

I.1 A l'échelle nationale, une géographie duale : espaces du vide, espaces du plein

I.2 A l'échelle régionale, des dynamiques migratoires croisées

I.3. A l'échelle locale, le vide agricole

II. Caractéristiques et évolutions des territoires du vide

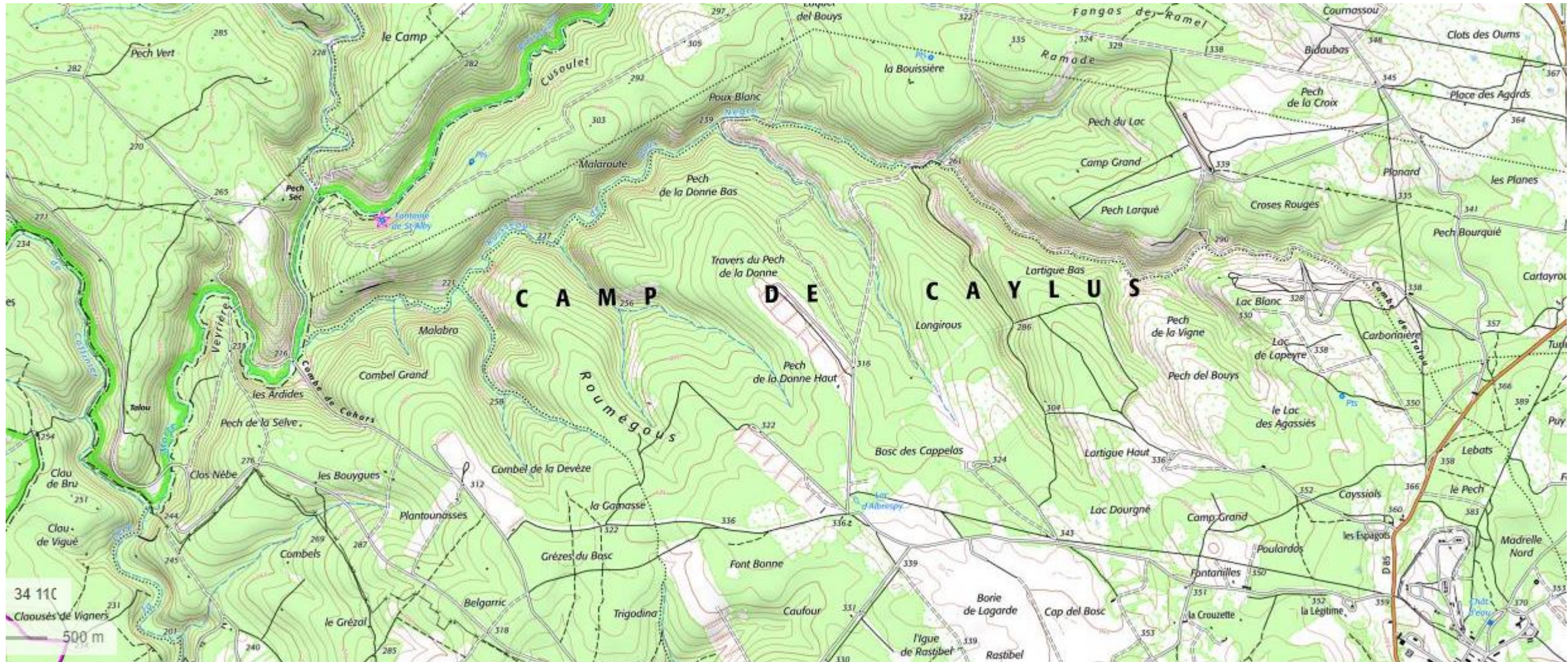
II.1 Enclavement, marginalisation, désertification

II.2 La renaissance rurale

II.3 Des activités spécialisées

Dans **les espaces du vide**, certaines **activités spécialisées** se développent, par **nécessité de s'éloigner des zones de concentration de population et d'activités**, pour des raisons de :

Caylus, Tarn-et-Garonne



- **sécurité** (ex: camps militaires, usines d'armement)



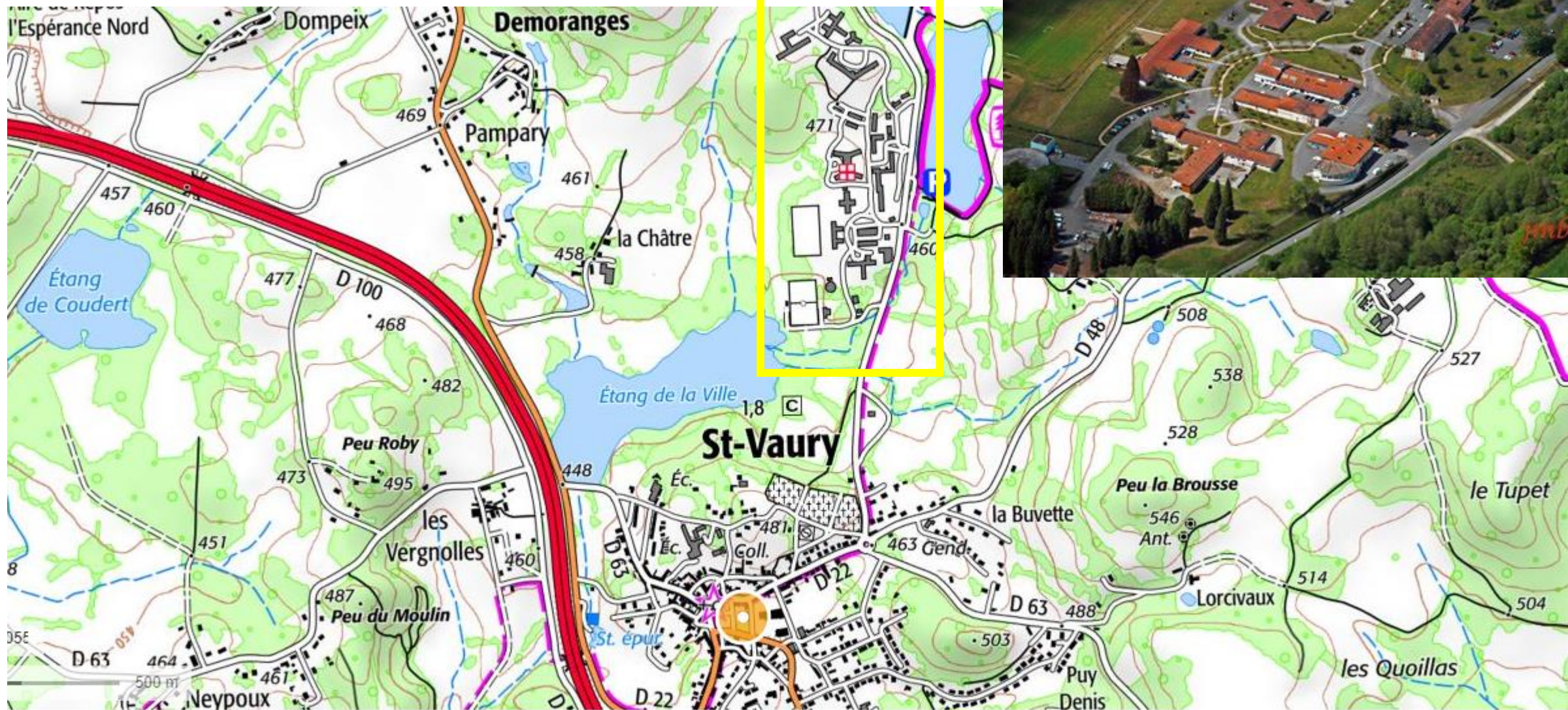
Centrale nucléaire de Flamanville, Manche

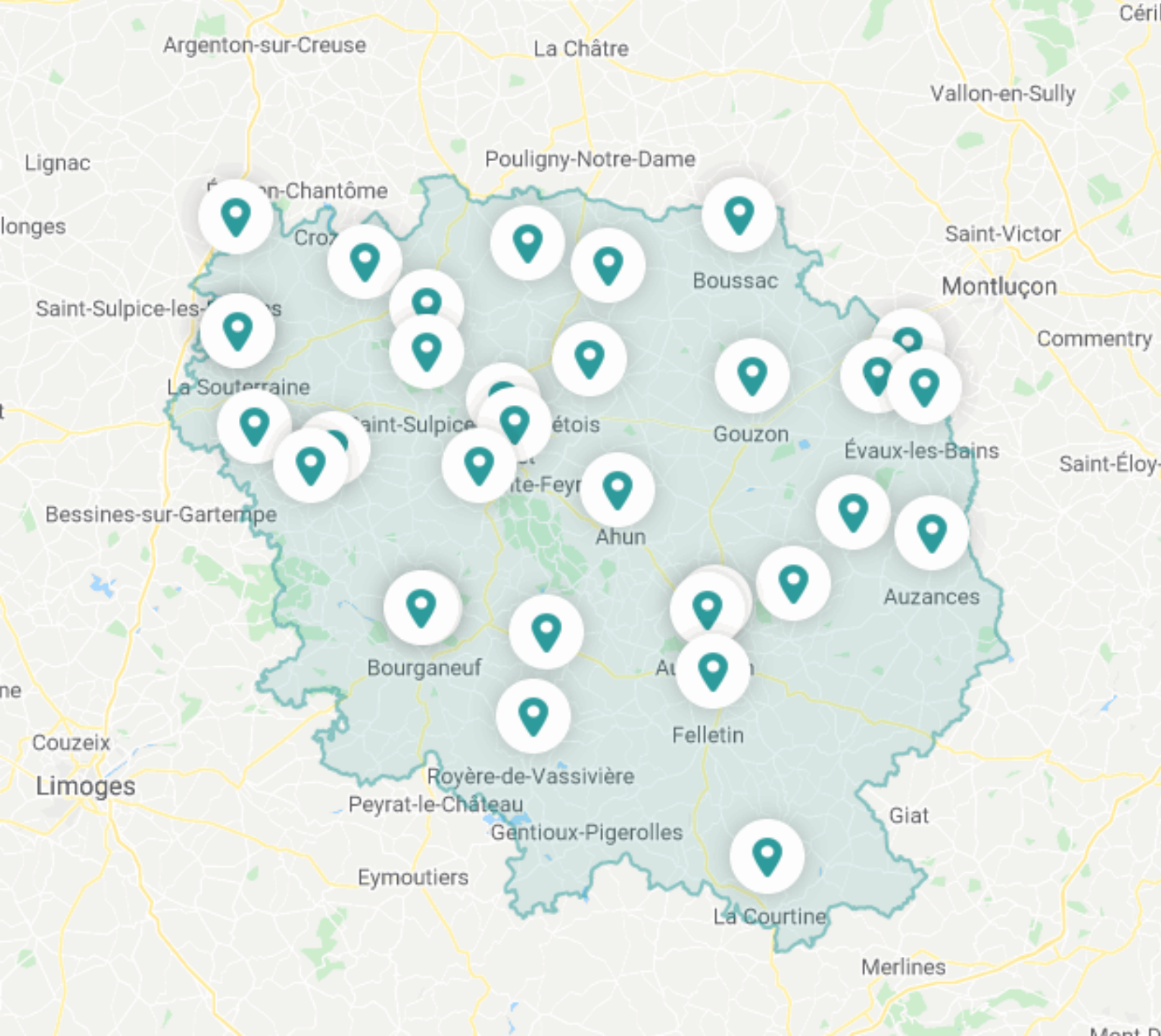


Centre de stockage des déchets nucléaires, la Hague, Manche

Les espaces du vide reçoivent aussi **les activités rejetées des espaces urbanisés : établissement pénitentiaire, déchetteries, stockage des déchets nucléaires, industries à risque, établissements de soin (EHPAD, résidences pour handicapés, hôpitaux psychiatriques).**

Hôpital psychiatrique, Saint-Vaury, Creuse





Par exemple, la Creuse, un des départements les moins peuplés et les plus âgés, compte plus d'une trentaine d'**EHPAD** et des **structures hospitalières spécialisées**.



A ces types d'activités spécifiques, il faut ajouter la plupart des **activités de loisirs de plein air (dont la chasse) et de nombreuses formes de tourisme (éco-tourisme, tourisme culturel)** qui constituent une part importante de la **richesse produite dans les territoires du vide**, et peuvent même représenter un **potentiel de développement pour les années à venir**.

I. L'inégale répartition des hommes et des activités s'observe à différentes échelles

I.1 A l'échelle nationale, une géographie duale : espaces du vide, espaces du plein

I.2 A l'échelle régionale, des dynamiques migratoires croisées

I.3. A l'échelle locale, le vide agricole

II. Caractéristiques et évolutions des territoires du vide

II.1 Enclavement, marginalisation, désertification

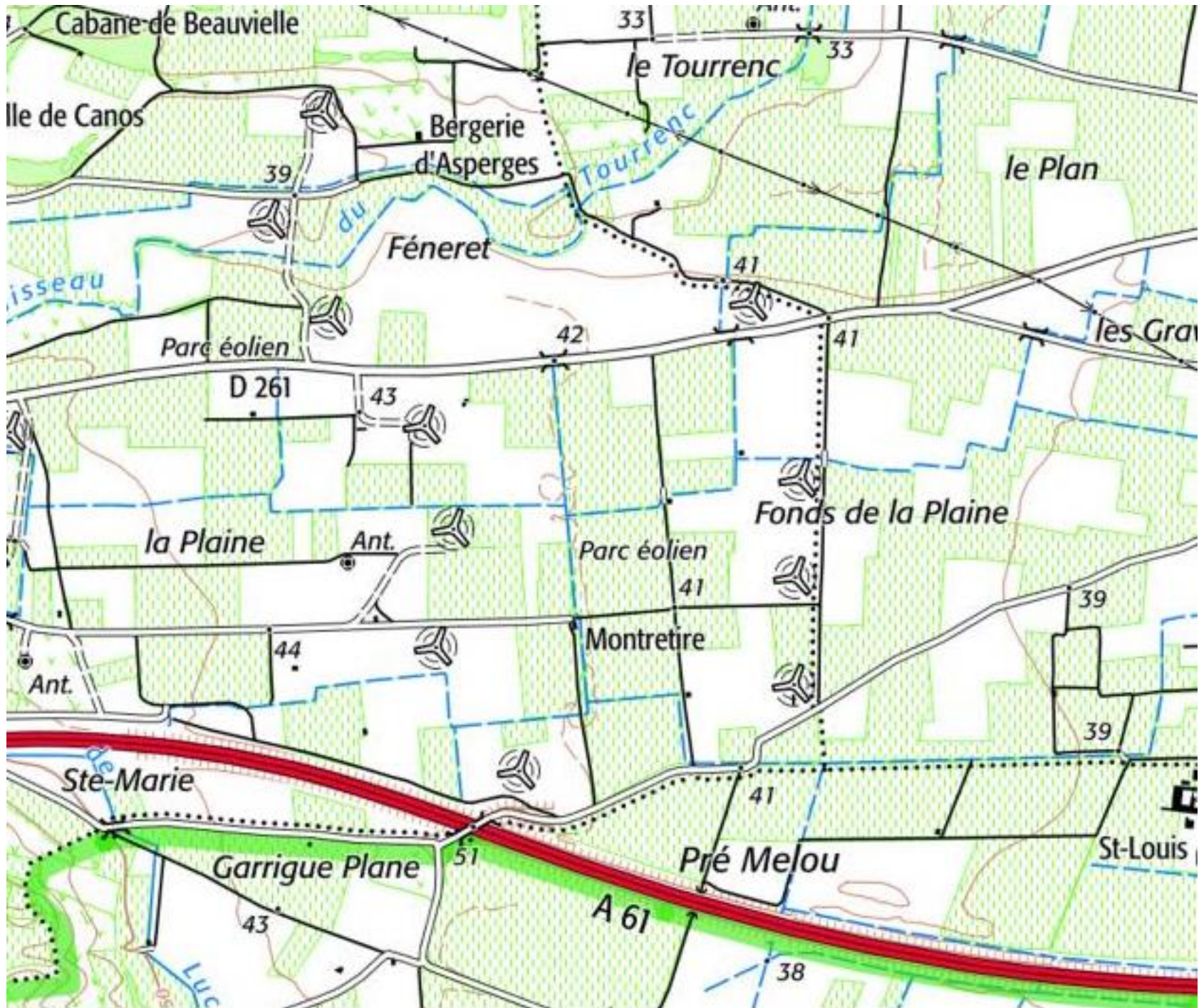
II.2 La renaissance rurale

II.3 Des activités spécialisées

III. Les territoires du vide : une chance pour la France

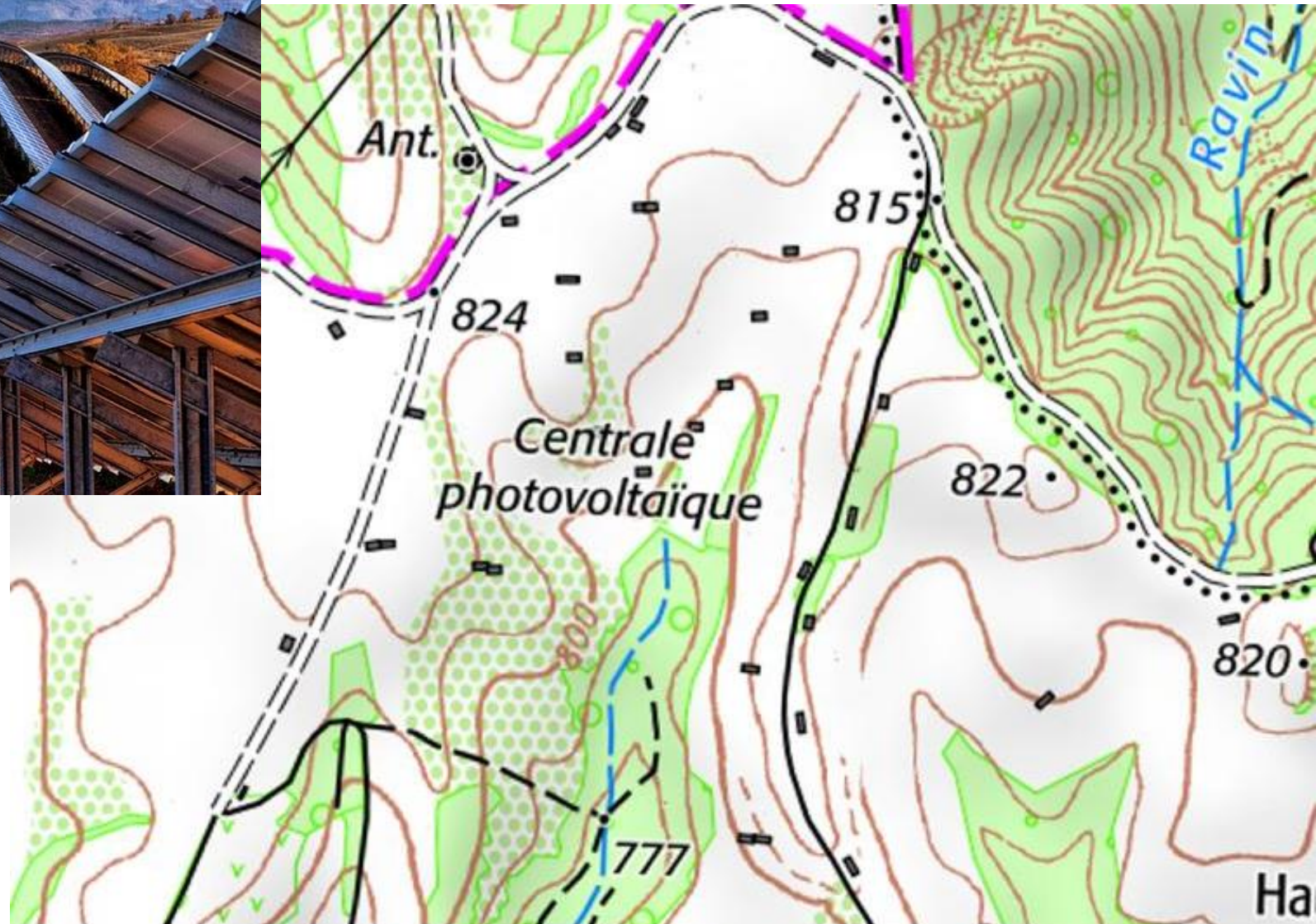
III.1 un réservoir de développement

Les territoires du vide, loin de constituer un handicap pour la France, regroupent **une part importante du territoire** et accueillent **de plus en plus de population**. Ils offrent des **réserves d'espaces** et des **ressources à valoriser, comme :**



Lézignan-Corbières, Aude

Les Mées, plus grande ferme solaire de France, Alpes de Haute-Provence



. La production **d'énergie renouvelables**, au moyen de **parcs d'éoliennes** ou de **fermes de panneaux solaires**

*Hangest-
en-Santerre*

*Montdidier-
Sud*

Roissy CDG

Orly

Juvincourt

Laon

Vatry

*Reims-
Bertaucry*

Reims

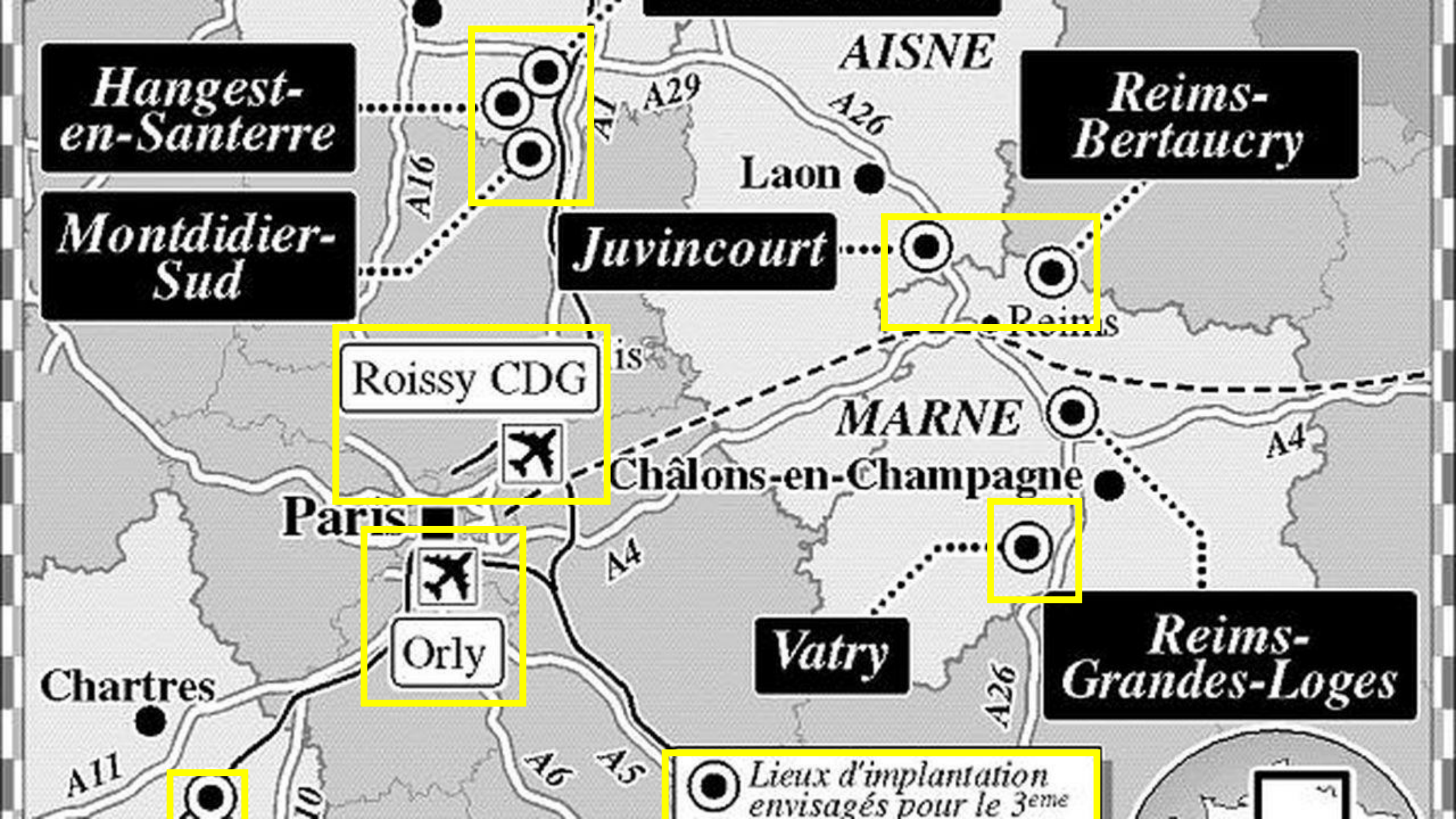
Châlons-en-Champagne

*Reims-
Grandes-Loges*

AISNE

MARNE

● Lieux d'implantation
envisagés pour le 3^{eme}



- La possibilité de constituer des réservoirs d'espace pour accueillir de **nouvelles infrastructures à forte emprise au sol, comme des autoroutes, des voies ferrées à grande vitesse ou des aéroports internationaux** (ex: projet de troisième aéroport de Paris qui, s'il devait être créé, se situerait en pleine zone de vide, dans un rayon de 100 km de Paris, en Somme, en Brie ou en Beauce). En matière de **grand projet d'infrastructure**, il reste néanmoins à **arbitrer** la question des **avantages comparatifs** dans le cadre du **développement durable**: un nouvel équipement pour renforcer **l'attractivité et la croissance économique**, à mettre en relation avec **la consommation de terres agricoles et d'espaces réserves de biodiversité**.

I. L'inégale répartition des hommes et des activités s'observe à différentes échelles

I.1 A l'échelle nationale, une géographie duale : espaces du vide, espaces du plein

I.2 A l'échelle régionale, des dynamiques migratoires croisées

I.3. A l'échelle locale, le vide agricole

II. Caractéristiques et évolutions des territoires du vide

II.1 Enclavement, marginalisation, désertification

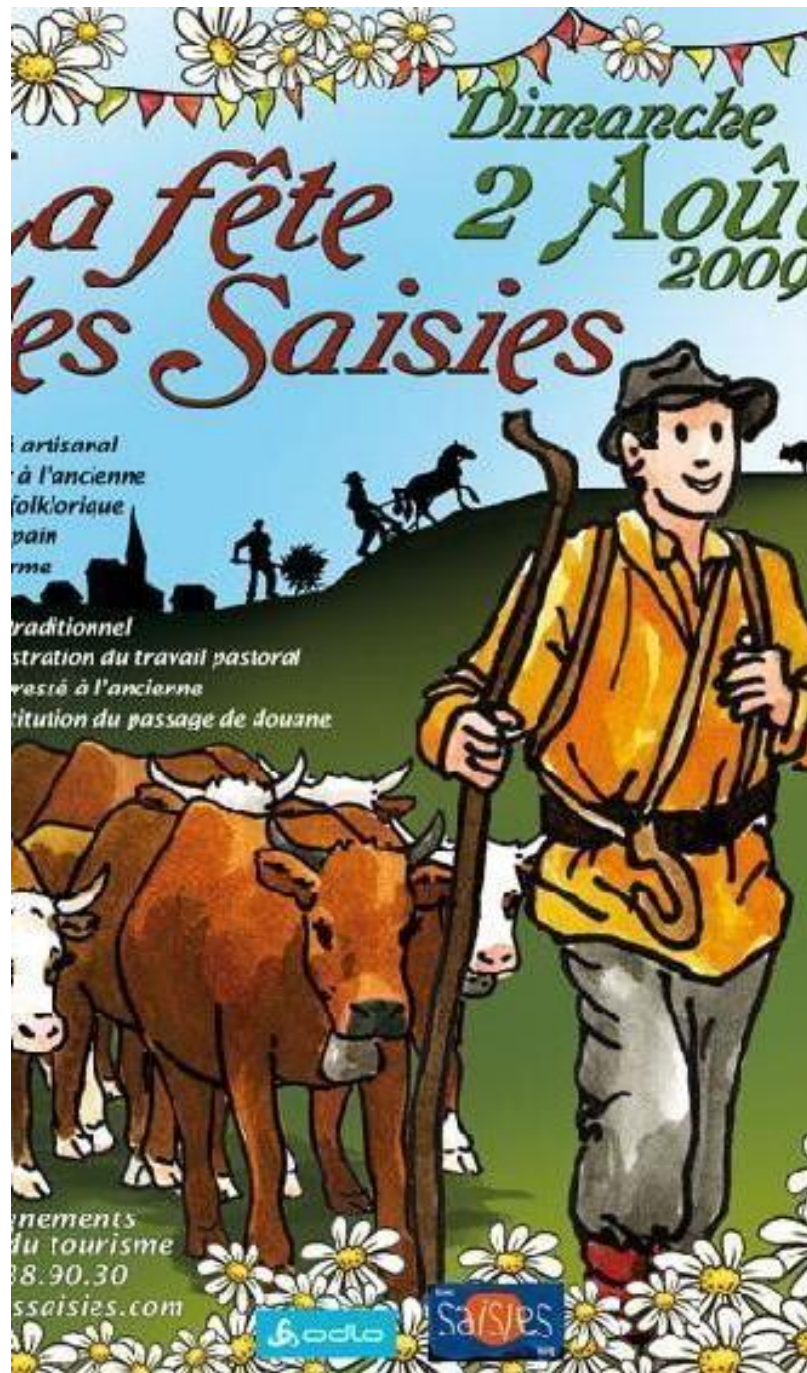
II.2 La renaissance rurale

II.3 Des activités spécialisées

III. Les territoires du vide : une chance pour la France

III.1 un réservoir de développement

III.2 Un enjeu identitaire



VILLAGE AUX ASSOCIATIONS

NOORDPEENE

SAMEDI 28 AOUT 202

14H - 18H



LES ASSOCIATIONS PRÉSENTES :

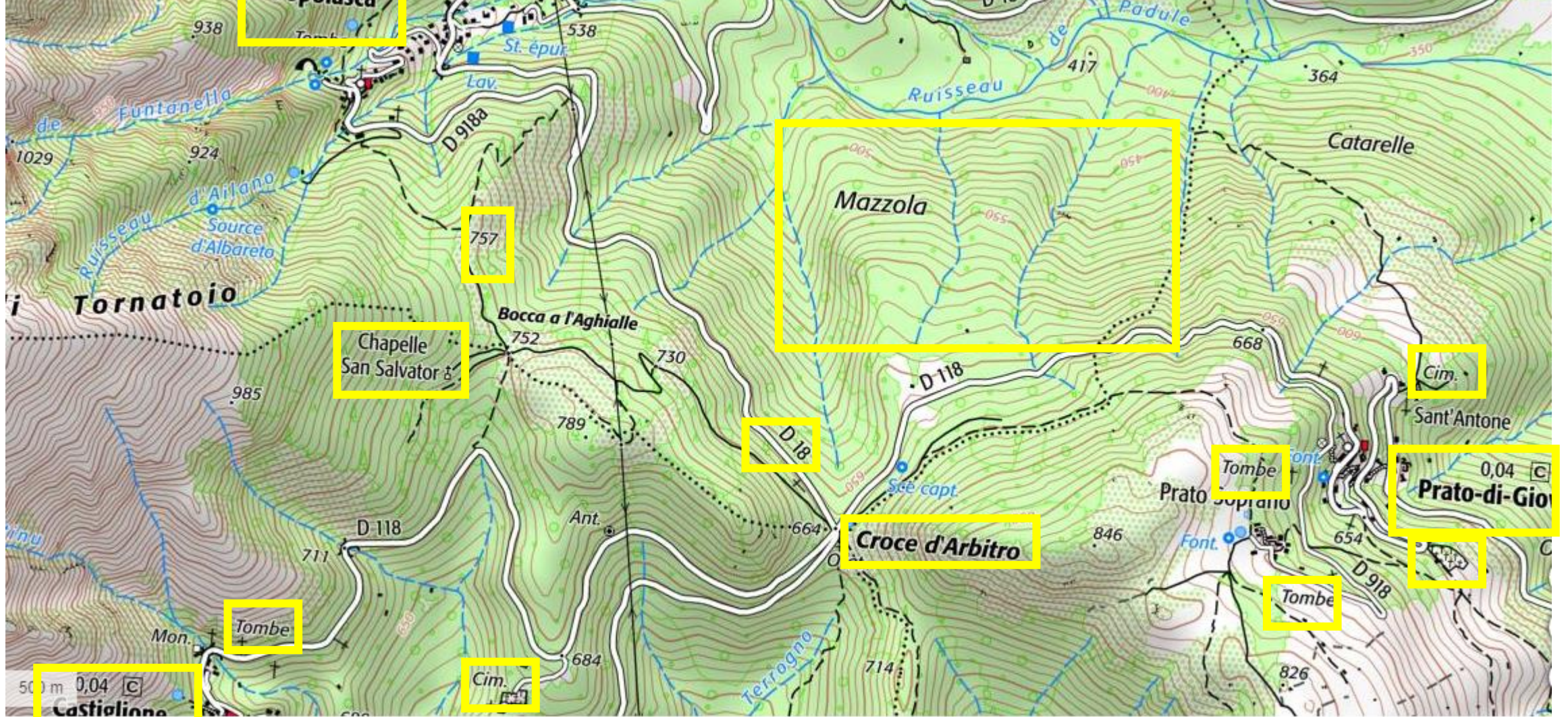
- JEUNESSE ACTIVE NOORDPEENOISE
- LA MAISON DE LA BATAILLE 1677
- A CHACUN SON LIVRE (MÉDIATHÈQUE)
- UNION SPORTIVE PAYS DE CASSEL
- ASEEC FLANDRES (ASSOCIATION SOCIO-ÉDUCATIVE)
- LE COMITE DE LA PEENE
- L'ASSOCIATION DES AINES
- LA GÂCHETTE NOORDPEENOISE
- LES CH'TIS COUREURS FLAMANDS DE BAVINCHOVE
- LE COMITE DES FÊTES DE NOORDPEENE
- LA PÉTANQUE DE VOLCKERINCKHOVE
- TENNIS DE TABLE DE BUYSSCHEURE
- LES SAKANOTES

ET ENCORE D'AUTRES ASSOCIATIONS ET DES SURPRISES, ...



Dans le contexte actuel, les territoires du vide attirent une **population** croissante et variée. D'espaces répulsifs, ils redeviennent des territoires attractifs, permettant **un nouveau mode de vie idéalisé** pour **des populations d'origine socio-culturelle variée**.

Du fait de leurs **qualités environnementales et patrimoniales**, ces territoires permettent **le maintien ou la reconstruction d'identités locales**. Cela soulève d'ailleurs **la question de ces identités renouvelées** : s'agit-il d'une **projection parfois fantasmée des néoruraux** ou s'agit-il de **la redécouverte d'anciennes identités** ? Il s'agit souvent un eu des deux.



L'enjeu identitaire des territoires du vide prend une dimension particulière en Corse. Il s'agit de la région la moins peuplée de France métropolitaine avec une densité de 37 hab/km². Le centre de l'île est l'espace le plus isolé, et c'est pourtant à Corte (population de 11 000 habitants en croissance), carrefour de vallées au cœur de la montagne, que l'Université de Corte a été créée. Autour de cette ville symbolique, les villages de moins de 50 habitants se maintiennent, car ils représentent le lien que les familles entretiennent avec leur territoire d'origine (souvent le nom du village correspond à celui d'une famille).

I. L'inégale répartition des hommes et des activités s'observe à différentes échelles

I.1 A l'échelle nationale, une géographie duale : espaces du vide, espaces du plein

I.2 A l'échelle régionale, des dynamiques migratoires croisées

I.3. A l'échelle locale, le vide agricole

II. Caractéristiques et évolutions des territoires du vide

II.1 Enclavement, marginalisation, désertification

II.2 La renaissance rurale

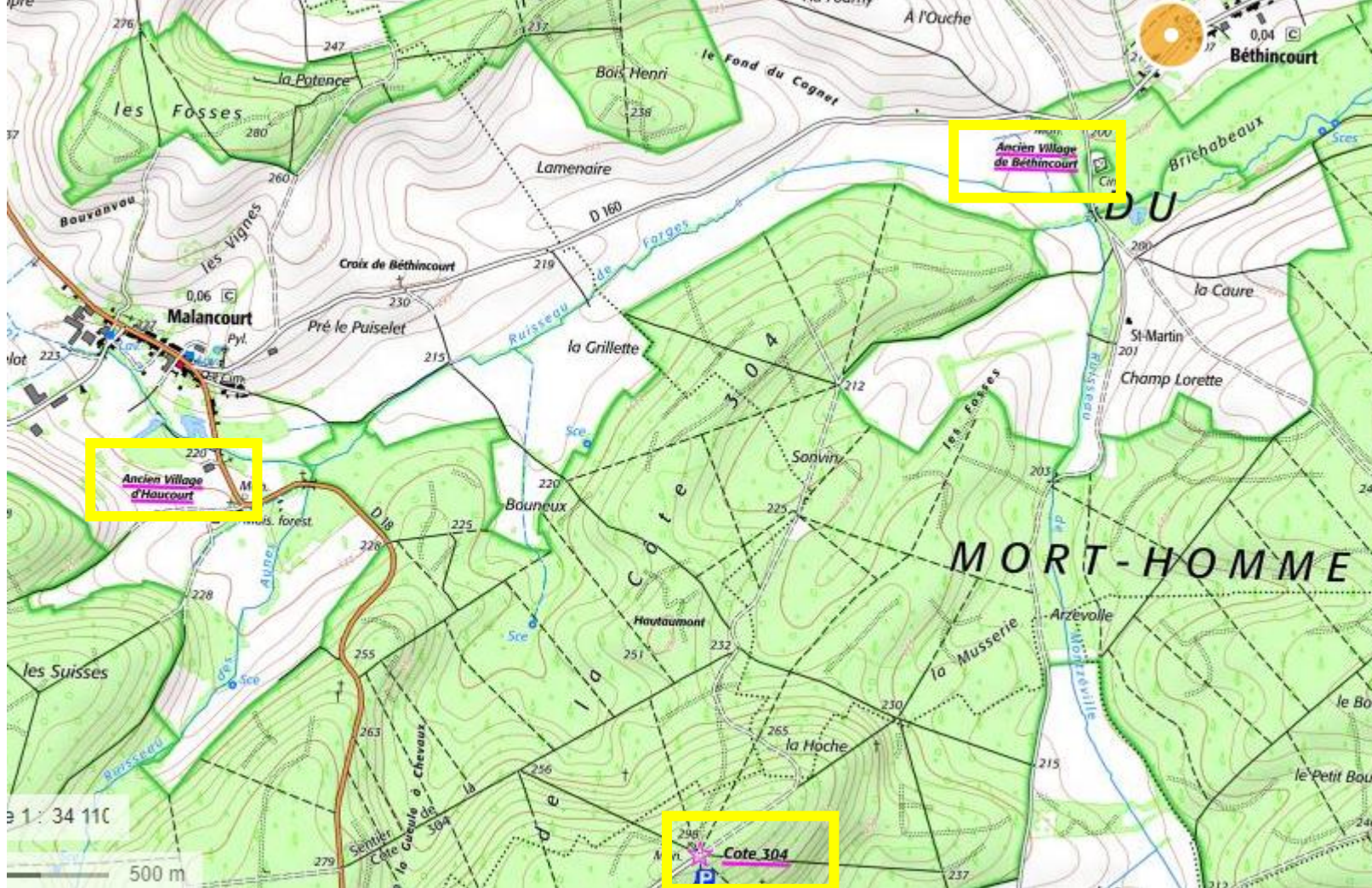
II.3 Des activités spécialisées

III. Les territoires du vide: une chance pour la France

III.1 Un enjeu de développement

III.2 Un enjeu d'identité et d'équité territoriale

III.3 Un enjeu patrimonial et mémoriel



558 LES RUINES DE LA GRANDE GUERRE. — Env. de Verdun. —
Emplacement du Village de Cumières. — LL.





3112 ET


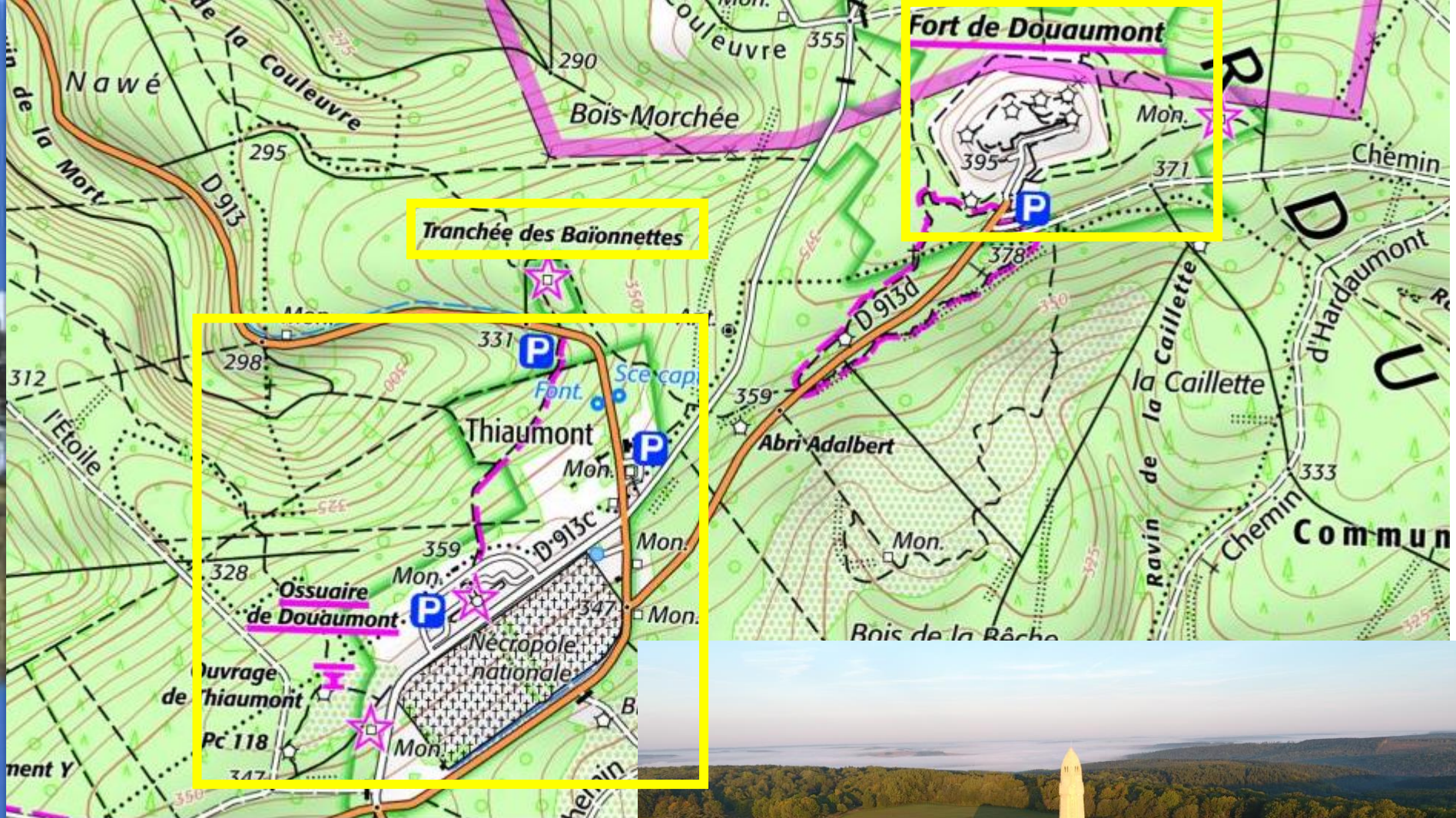
CARTE DE RANDONNÉE FORÊTS DE VERDUN ET DU MORT-HOMME CHAMP DE BATAILLE DE VERDUN

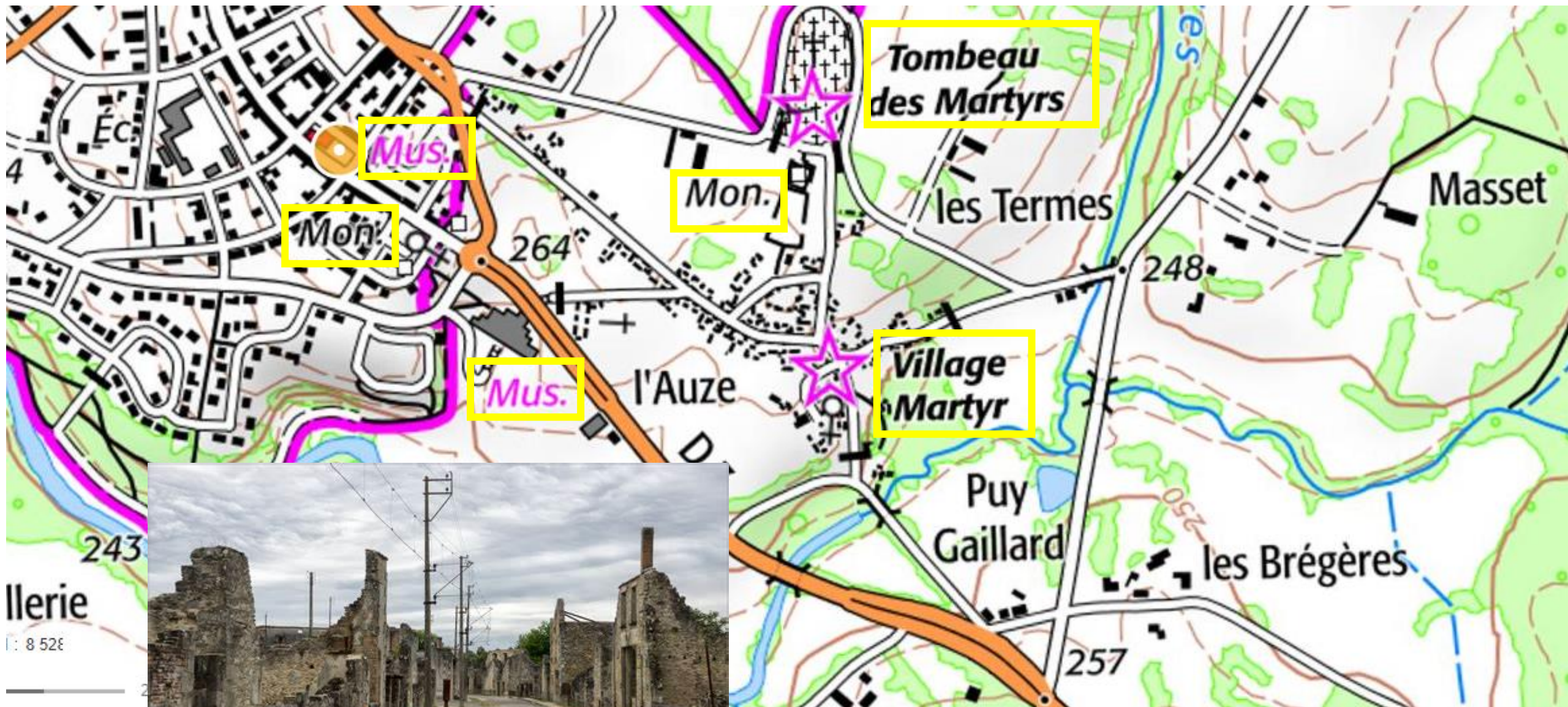


1 : 25 000 • 1 cm = 250 m

CARTE TOPOGRAPHIQUE TDP 25
ITINÉRAIRES DE RANDONNÉE
INFORMATIONS TOURISTIQUES

www.ign.fr
fait sur les
CARTES IGN





Les territoires du vide connaissent un processus de **patrimonialisation** des espaces répondant à une **fonction mémorielle**, comme dans la Forêt du Mort-Homme autour de Verdun (tranchées de la Première guerre mondiale) ou à Oradour-sur-Glane (massacre d'un village par une division SS en 1944). Cet **enjeu patrimonial ou mémoriel** questionne l'avenir de ces territoires qui doivent trouver **un équilibre entre des logiques de développement local, mais aussi de conservation** en évitant le risque de **muséification**.

Conclusion : « oser le vide »

Une grande partie des espaces ruraux restent sous-exploités, mais **la population française semble s'intéresser à nouveau au potentiel important que représentent ces espaces de faible peuplement**. C'est ainsi que **les territoires du vide développent des formes revisitées de territorialité**, notamment à l'échelle des « **pays** » qui sont vus comme **porteurs d'une identité culturelle locale**. Dans la même logique, le succès des « **produits du terroir** » montrent la volonté de valoriser les productions locales et artisanales du milieu rural proche, parfois vides.

En 1994, le géographe Jacques Lévy intitulait son article « Oser le désert ? Des pays sans paysans » dans la revue Sciences Humaines. Il proposait d'assumer la fin des espaces agricoles et ruraux, en resserrer le tissu urbain pour éviter une périurbanisation excessive, et en acceptant des déserts de population voués à servir d'écrin écologique ou touristique aux urbains

A l'inverse de cela, il semblerait qu'une trentaine d'années plus tard, **la France « ose le vide » au sens où les populations osent « habiter le vide »**.