DOCUMENTS

MODULE: ASIE

SOUS-MODULE N°3: L'INDE

CARTES

1'

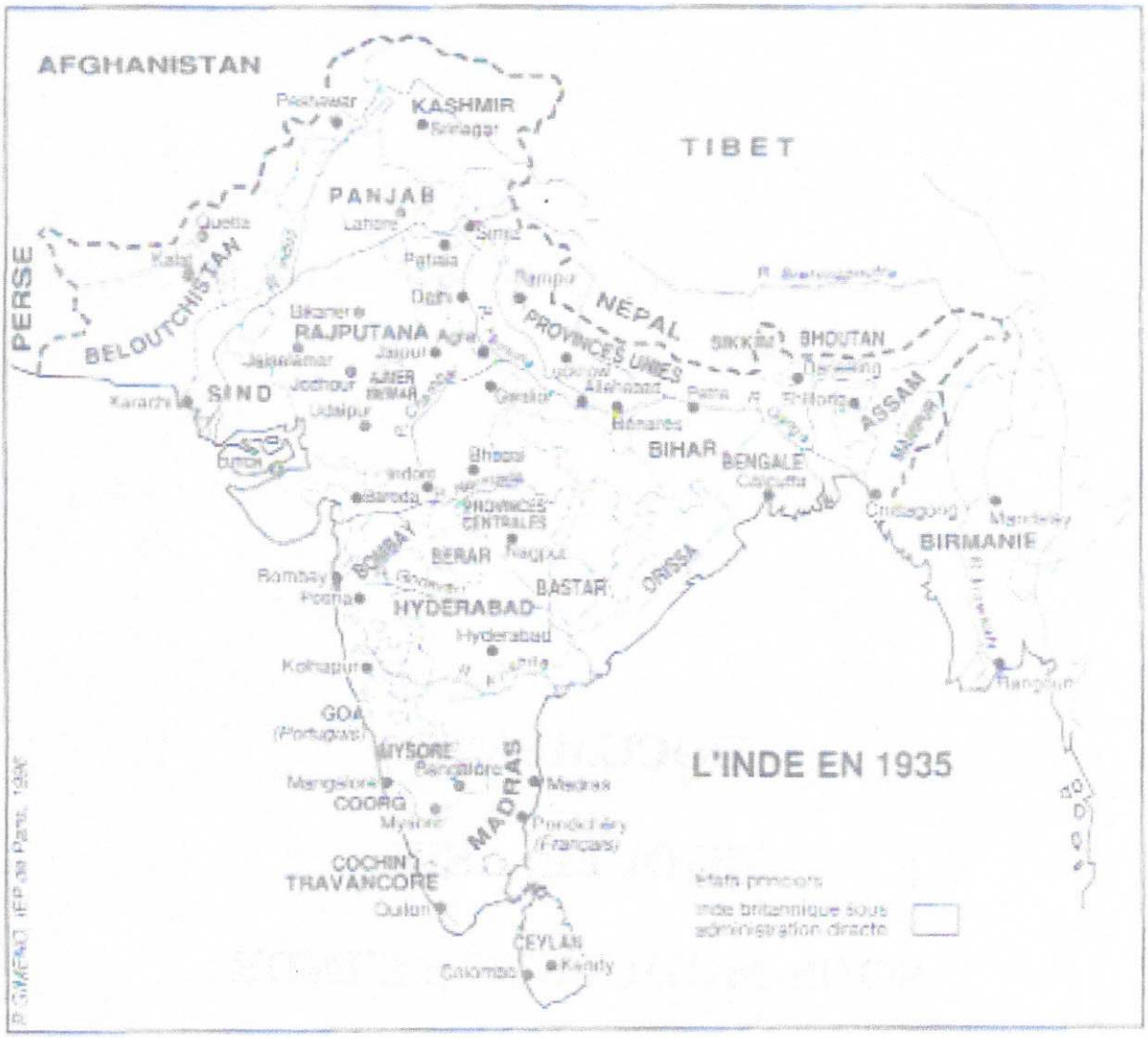
AFGHANISTAN
TIBET
PERSE
KASHMIR
Srinagar
PANJAB
Lahore
Simla
Patiala
Delhi
Rampur
NEPAL
PROVINCES UNIES
SIKKIM
BHOUTAN
Darjeeling
ASSAM
Shillong
Quetta
Kalat
BELOUTCHISTAN
Bikaner
RAJPUTANA
Jaipur
Jaisalmer
Jodhpur
AJMER MEMAR
Udaipur
Karachi
SIND
Lucknow
Allahabad
Patna
Benares
BIHAR
BENGALE
Calcutta
Bhopal
Indore
Baroda
PROVINCES CENTRALES
BERAR
Nagpur
BOMBAY
Bombay
Poona
HYDERABAD
BASTAR
ORISSA
Hyderabad
Kolhapur
Chittagong
Mandalay
BIRMANIE
Rangoon
GOA
(Portugais)
MYSORE
Bangalore
Mangalore
COORG
Mysore
MADRAS
Madras
Pondichéry
(Français)
COCHIN
TRAVANCORE
Quilon
CEYLAN
Colombo
Kandy
L'INDE EN 1935
Etats princiers
Inde britannique sous administration directe

Agriculture et campagnes en Inde

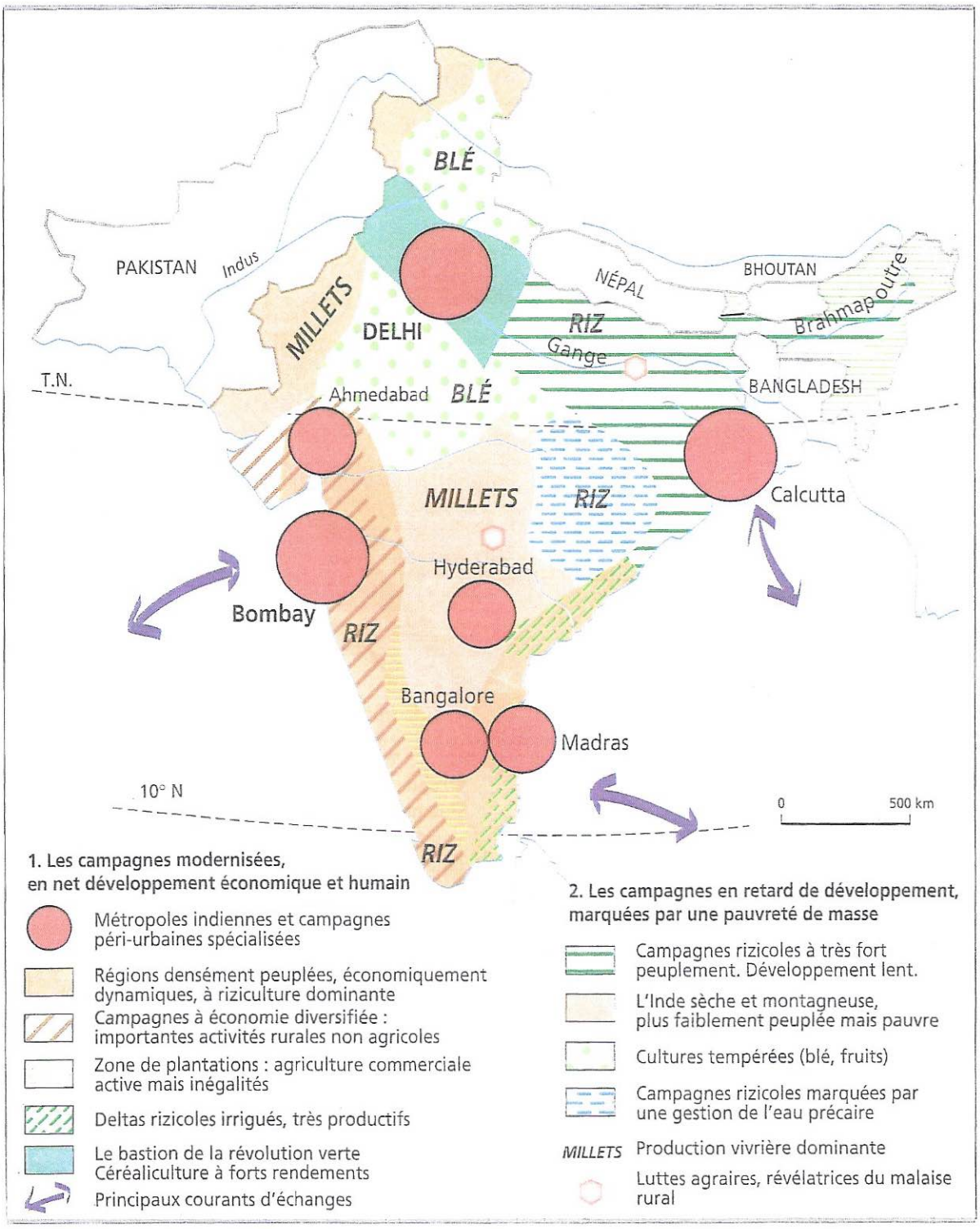

1. Les campagnes modernisées, en net développement économique et humain

- Métropoles indiennes et campagnes péri-urbaines spécialisées
- Régions densément peuplées, économiquement dynamiques, à riziculture dominante
- Campagnes à économie diversifiée : importantes activités rurales non agricoles
- Zone de plantations : agriculture commerciale active mais inégalités
- Deltas rizicoles irrigués, très productifs
- Le bastion de la révolution verte Céréaliculture à forts rendements
- Principaux courants d'échanges

2. Les campagnes en retard de développement, marquées par une pauvreté de masse

- Campagnes rizicoles à très fort peuplement. Développement lent.
- L'Inde sèche et montagneuse, plus faiblement peuplée mais pauvre
- Cultures tempérées (blé, fruits)
- Campagnes rizicoles marquées par une gestion de l'eau précaire
- *MILLETS* Production vivrière dominante
- Luttes agraires, révélatrices du malaise rural

L'organisation de l'espace indien

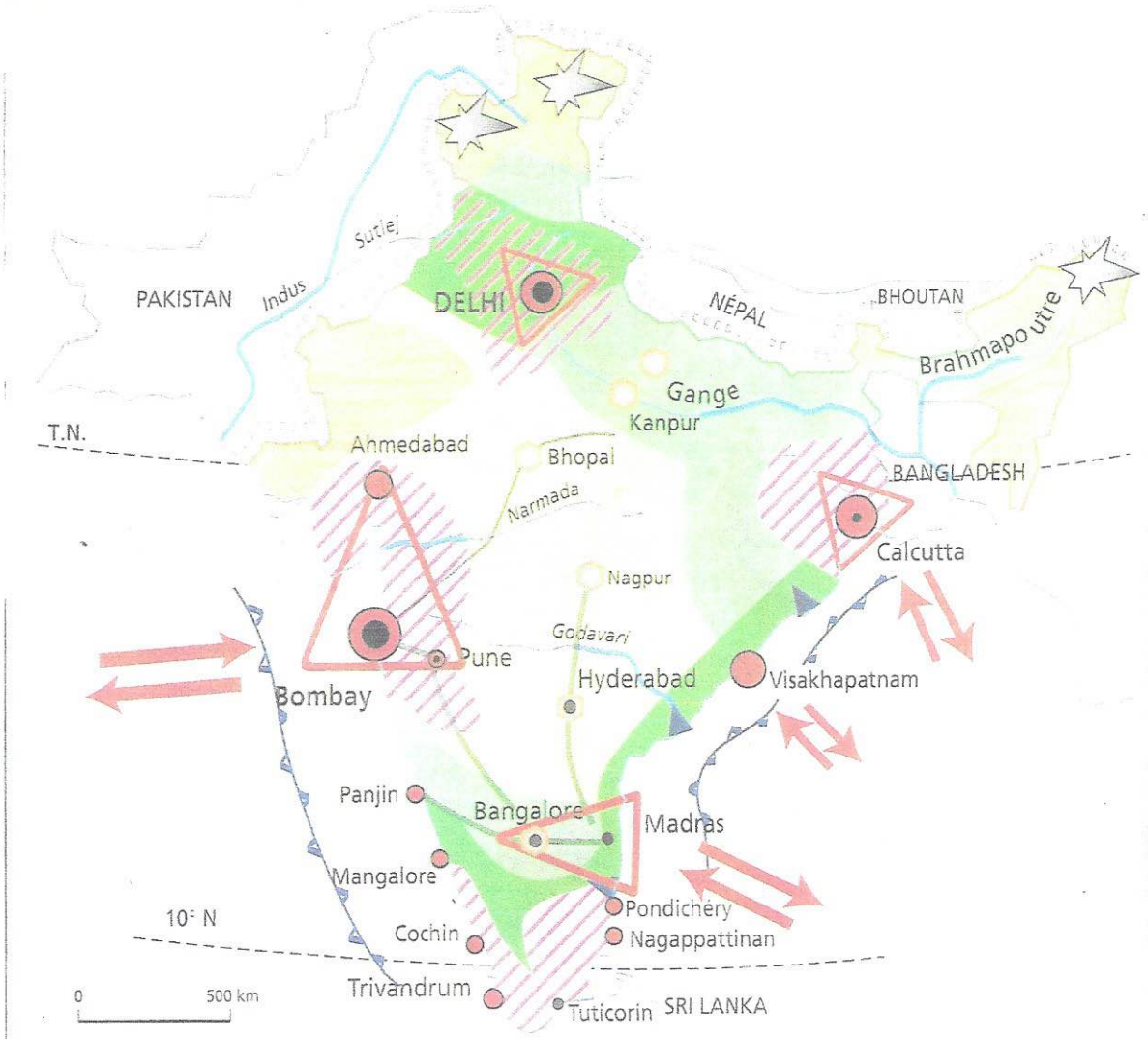

1. Les facteurs structurants

- Interfaces maritimes actives
- Principaux flux commerciaux
- Frontières terrestres «fermées» (peu dynamiques)
- Portions de fleuves navigables
- Axes structurants l'espace indien

2. Les Centres

- Régions économiques dominantes
- Pôles industrialo-urbains : centres majeurs d'impulsion du développement
- Zones d'accueil des investissements étrangers en Inde
- Espaces en fort développement, profitant du dynamisme des «centres»
- Espaces agricoles modernisés, «greniers» de l'Inde

3. Les périphéries

- Marges bordières, faiblement peuplées, montagneuses ou arides
- Inde centrale : densités moyennes, agriculture sèche dominante, sous-industrialisatio
- Conflits frontaliers
- Campagnes pleines au développement limité (riziculture dominante)
- Pôle d'activités industrielles et de diffusion de la modernité


States and Union Territories of India
State Capital
Union Territory Capital
Miles
Kilometres
300
400
Jammu and Kashmir
Srinagar
Himachal Pradesh
Shimla
Punjab
Chandigarh
Dehradhun
Uttaranchal
Haryana
Delhi
Rajasthan
Jaipur
Uttar Pradesh
Lucknow
Bihar
Patna
Sikkim
Gangtok
Arunachal Pradesh
Itanagar
Assam
Dispur
Naga-land
Kohima
Meghalaya
Shillong
Manipur
Imphal
Agartala
Tripura
Aizwal
Mizoram
West Bengal
Kolkata
Jharkhand
Ghandinagar
Gujarat
Madhya Pradesh
Chattis-garh
Raipur
Orissa
Bhubaneshwar
Daman and Diu
Diu
Dadra Nagar Haveli
Silvassa
Maharashtra
Mumbai
Andhra Pradesh
Yanam
Panaji
Goa
Arabian Sea
Karnataka
Bangalore
Chennai
Pondicherry
Mahe
Tamil Nadu
Karaikal
Lakshadweep
Kavarati
Islands
Kerala
Thiruvananthapuram
Indian Ocean
Bay of Bengal
Andaman and Nicobar Islands
Port Blair
Wikimedia Foundation
WikiProject Indian Maps
creative commons

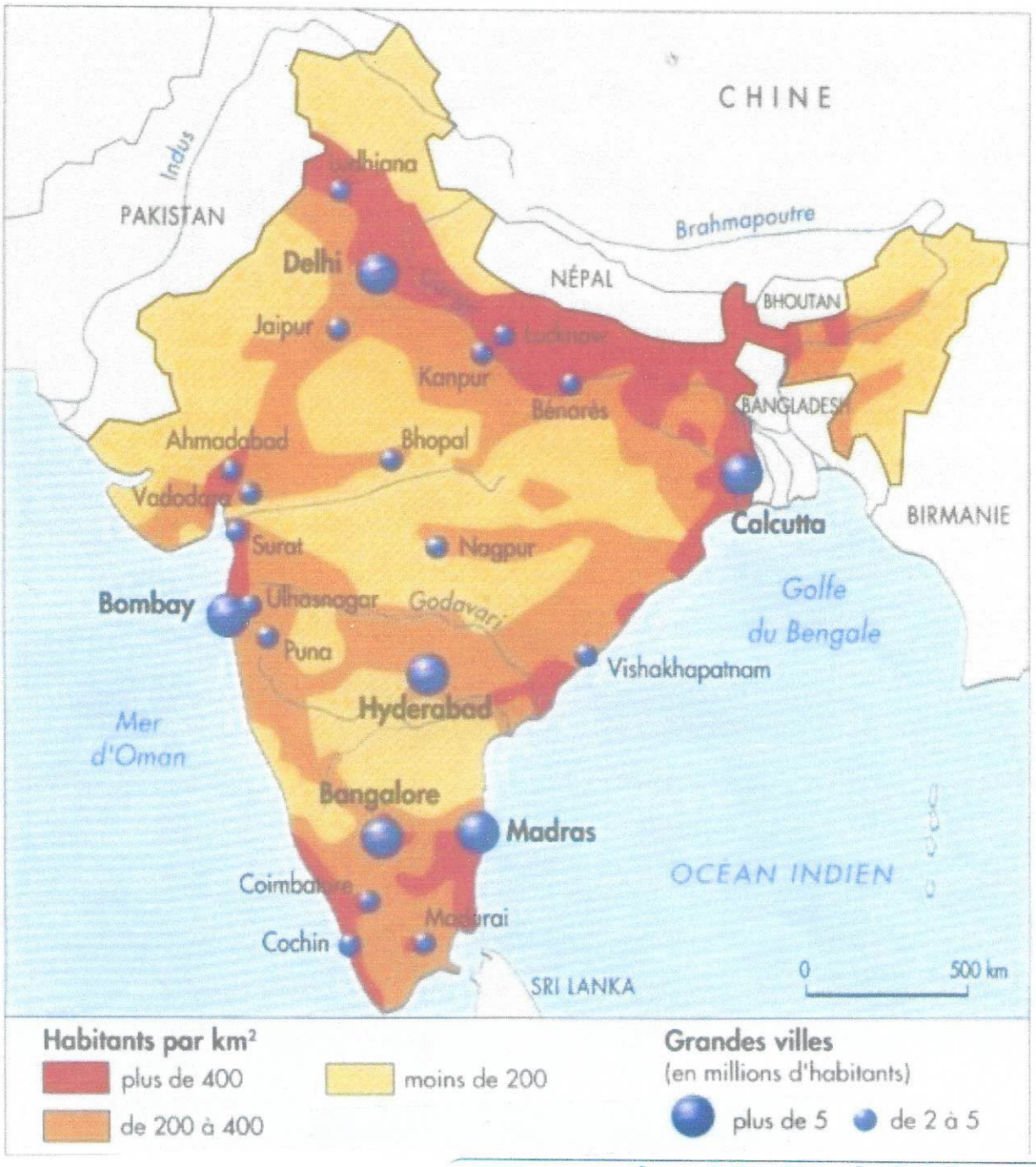

2. Les contrastes de l'Inde

Contrastes naturels et humains

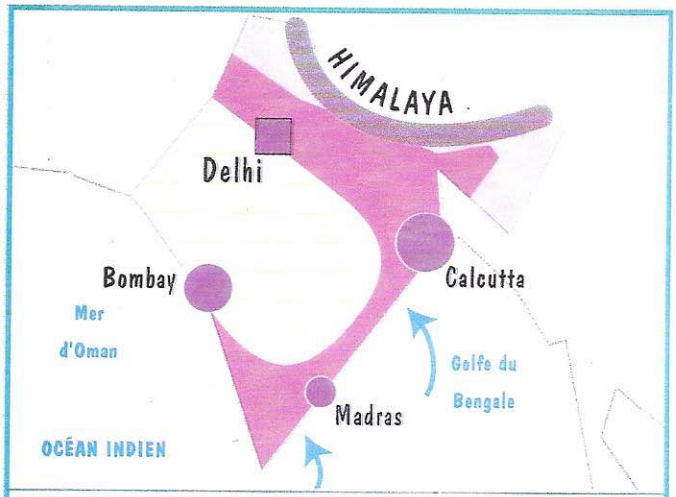

- Très fortes densités de population : l'Inde de la mousson
- Diagonale sèche peu peuplée
- Périphérie montagnarde délaissée
- Haute montagne
- Mousson
- Grande agglomération, centre économique
- Capitale politique

Contrastes de développement

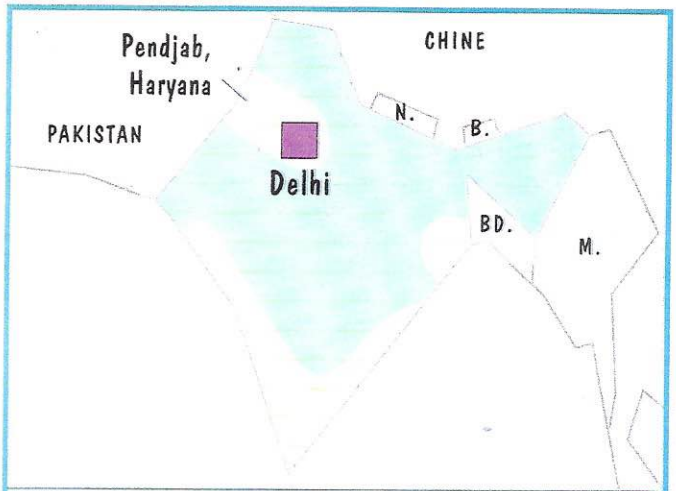

- Progrès économiques et sociaux
- Retard de développement

B. Bhoutan
BD. Bangladesh
M. Myanmar
N. Népal

PIB par habitant et par État

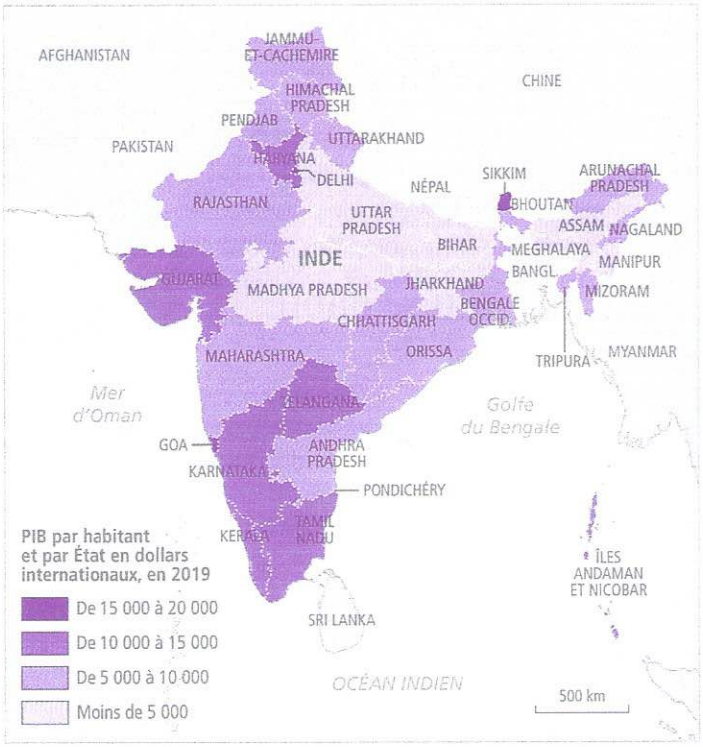

Source : Centre for Economic Data & Analysis, 2019