

Introduction à la géopolitique

DOMINIQUE MOÏSI



LA GEOPOLITIQUE
DES **SERIES**

OU LE TRIOMPHE DE LA PEUR



Stock

CAROLE GOMEZ

LE RUGBY
— À LA CONQUÊTE —
DU MONDE

HISTOIRE
ET
GÉOPOLITIQUE
DE
L'OVALIE

PRÉFACE DE PASCAL BONIFACE

ARMAND COLIN

ERIK
ORSENNA
de l'Académie française

DR ISABELLE DE SAINT AUBIN

Géopolitique
du moustique

Petit précis de mondialisation IV



Le
Livre
de
Poche


I. Origines de la géopolitique

A. L'école allemande de géopolitique

B. L'école anglo-américaine de géopolitique

C. L'école française de géopolitique

Friedrich Ratzel (1844-1904).



Tout État « *est en lutte avec son voisin pour l'espace et cherche à accroître son espace pour se procurer des ressources* ».

dans *Géographie politique* (1897).

Autre ouvrage : *L'espace vital* (1901).

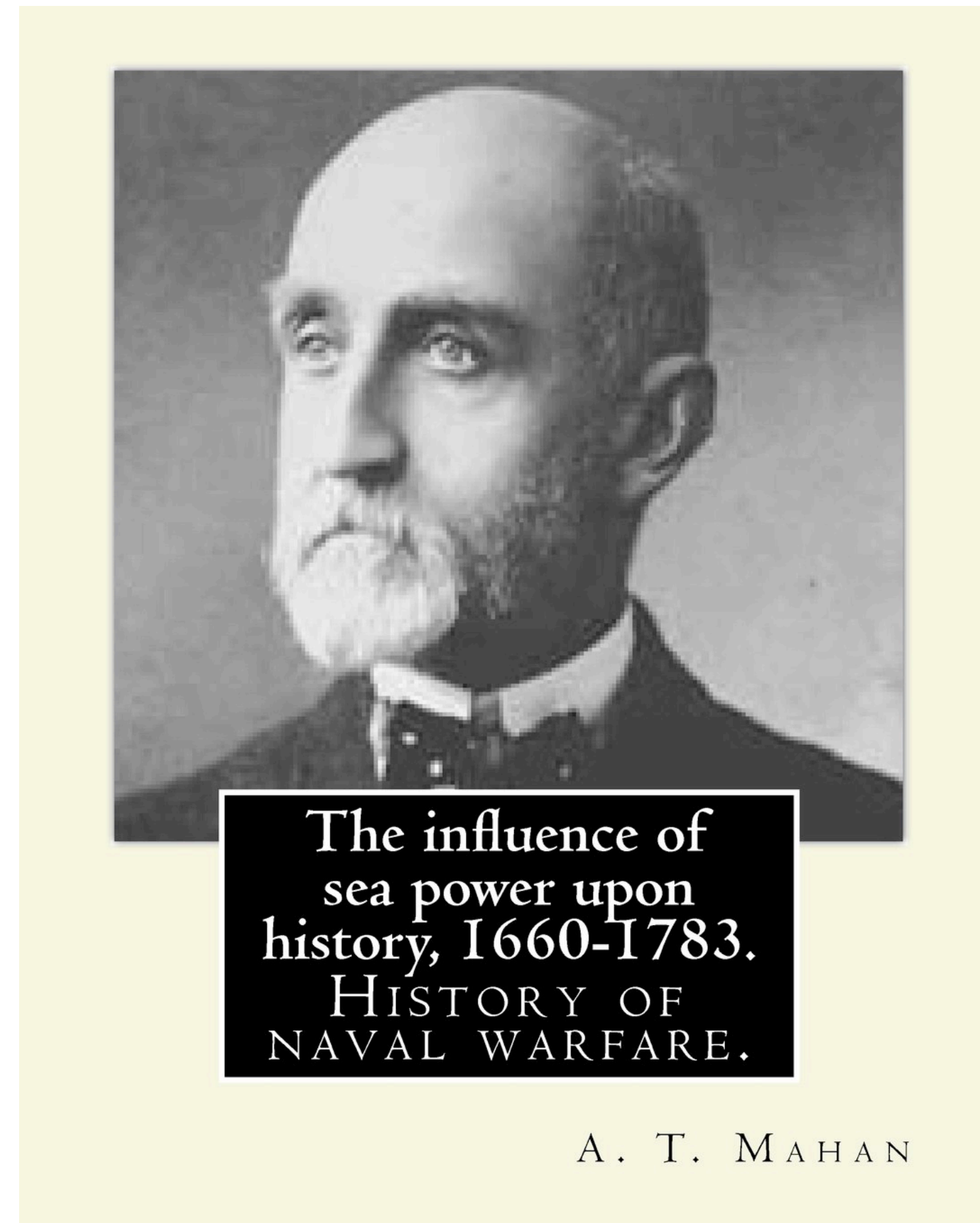
La construction de l'unité allemande



Karl Haushofer (1869-1946)



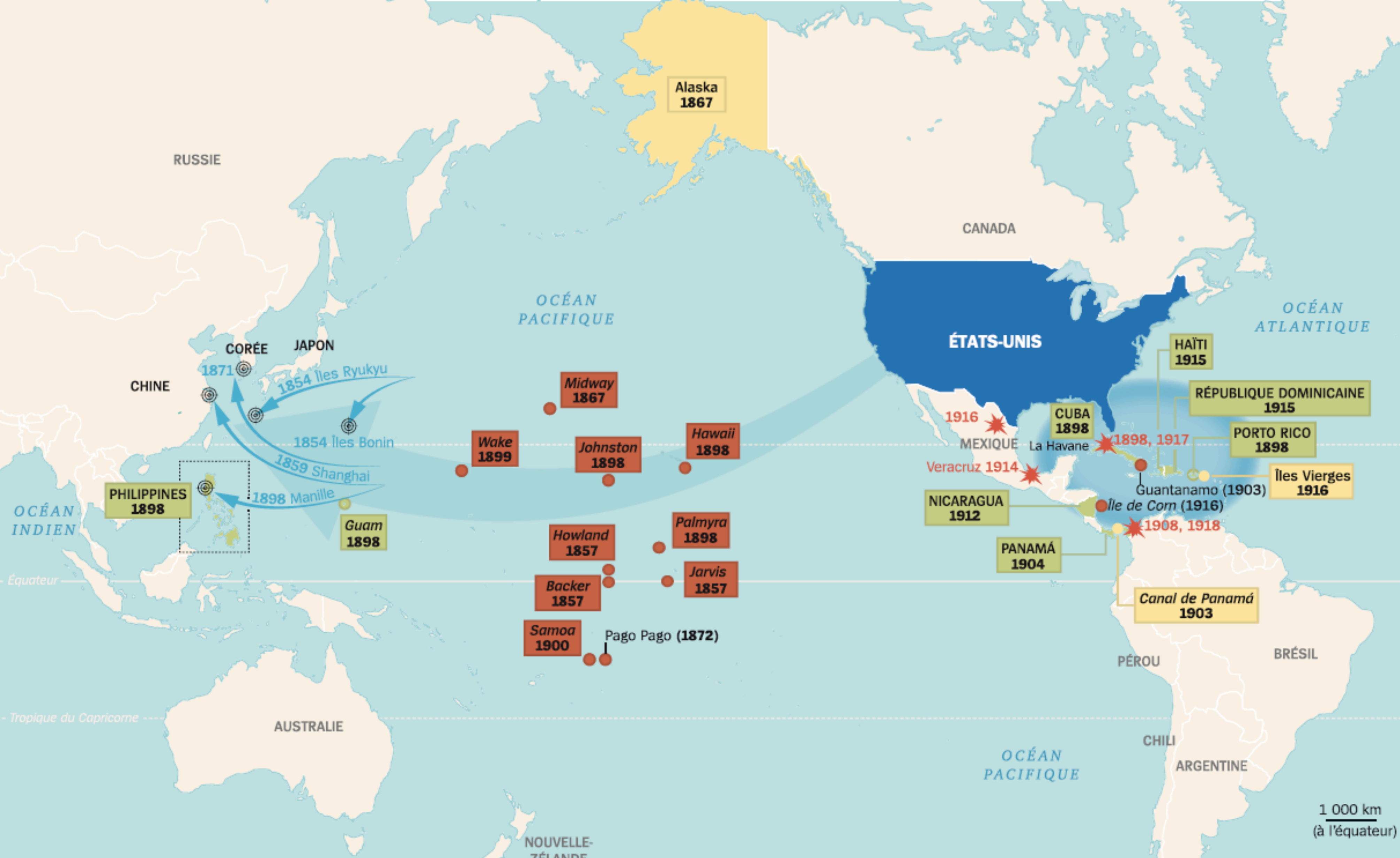
Alfred MAHAN (1840-194), directeur du *Naval War College* de Newport.
Auteur de *L'Influence de la puissance maritime dans l'histoire*, 1890.
Théoricien du *Sea Power*.



Le canal de Panama



La poussée ultra-marine des États-Unis (1898-1916)



Hawaï

Cuba

Philippines

Guam

Porto Rico

Samoa

Les instruments de l'expansionnisme

- Intervention de la Navy
- ★ Intervention militaire

L'expansion des États-Unis

- Protectorat
- Annexion, rattachement
- Achat

1900

Date d'annexion



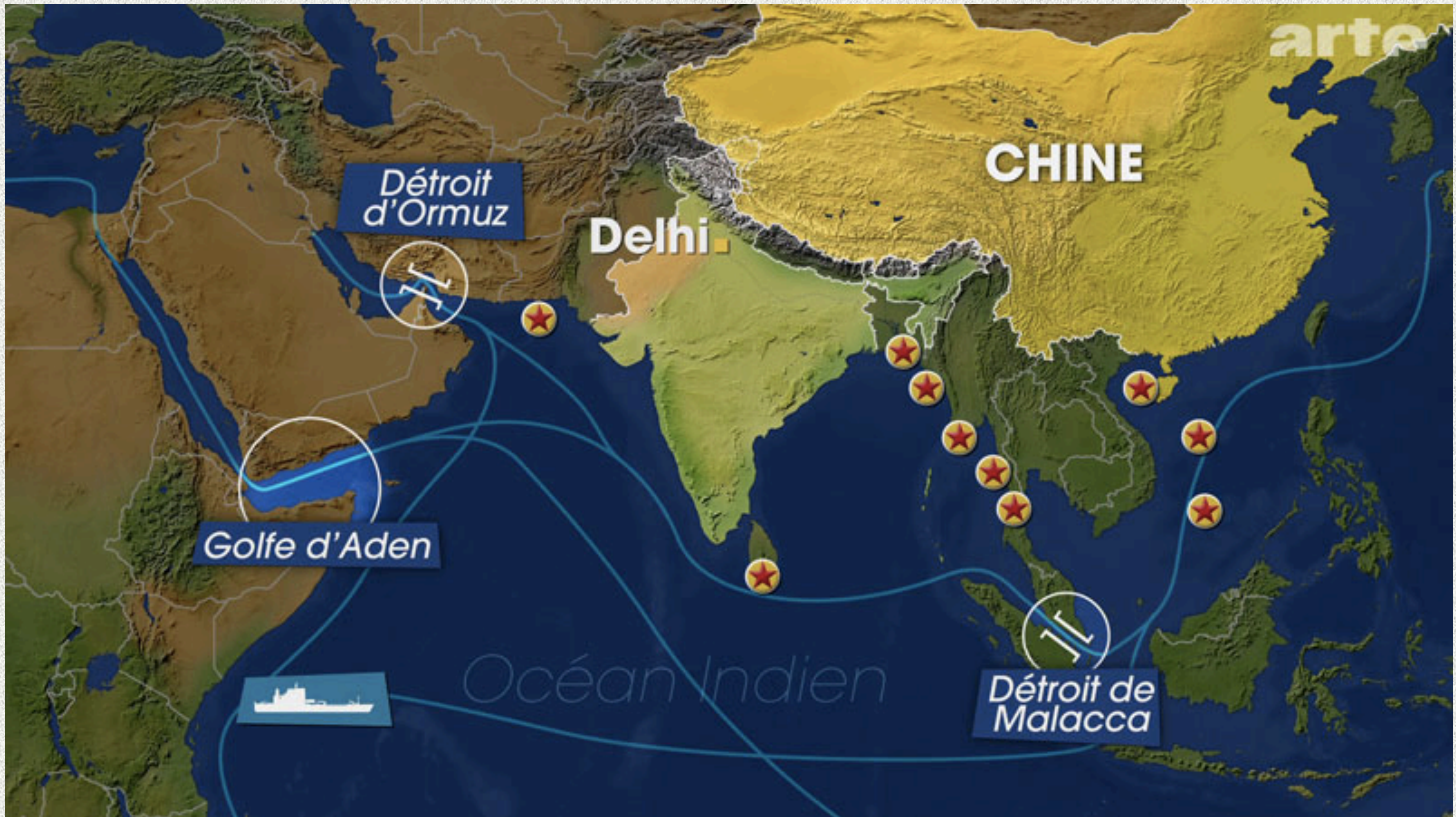
Lac états-unien



Contrôle de la route maritime Californie-Asie

Légendes Cartographie

Source : *L'Histoire*



Le « collier de perles chinois »

Source : *Le Dessous des Cartes*

Sir Halford Mackinder (1861-1947)

Britannique

Professeur de géographie à Oxford et à la *London School of Economics*.

Cherche à trouver le « **pivot géographique de l'Histoire** » (*Heartland*, ou « **aire-pivot** »).



« L'Asie est le pivot de l'histoire. Qui, avec les moyens de la technologie moderne, notamment ferroviaire, la contrôlera, dominera le monde ».

Conférence tenue le 25 janvier 1904

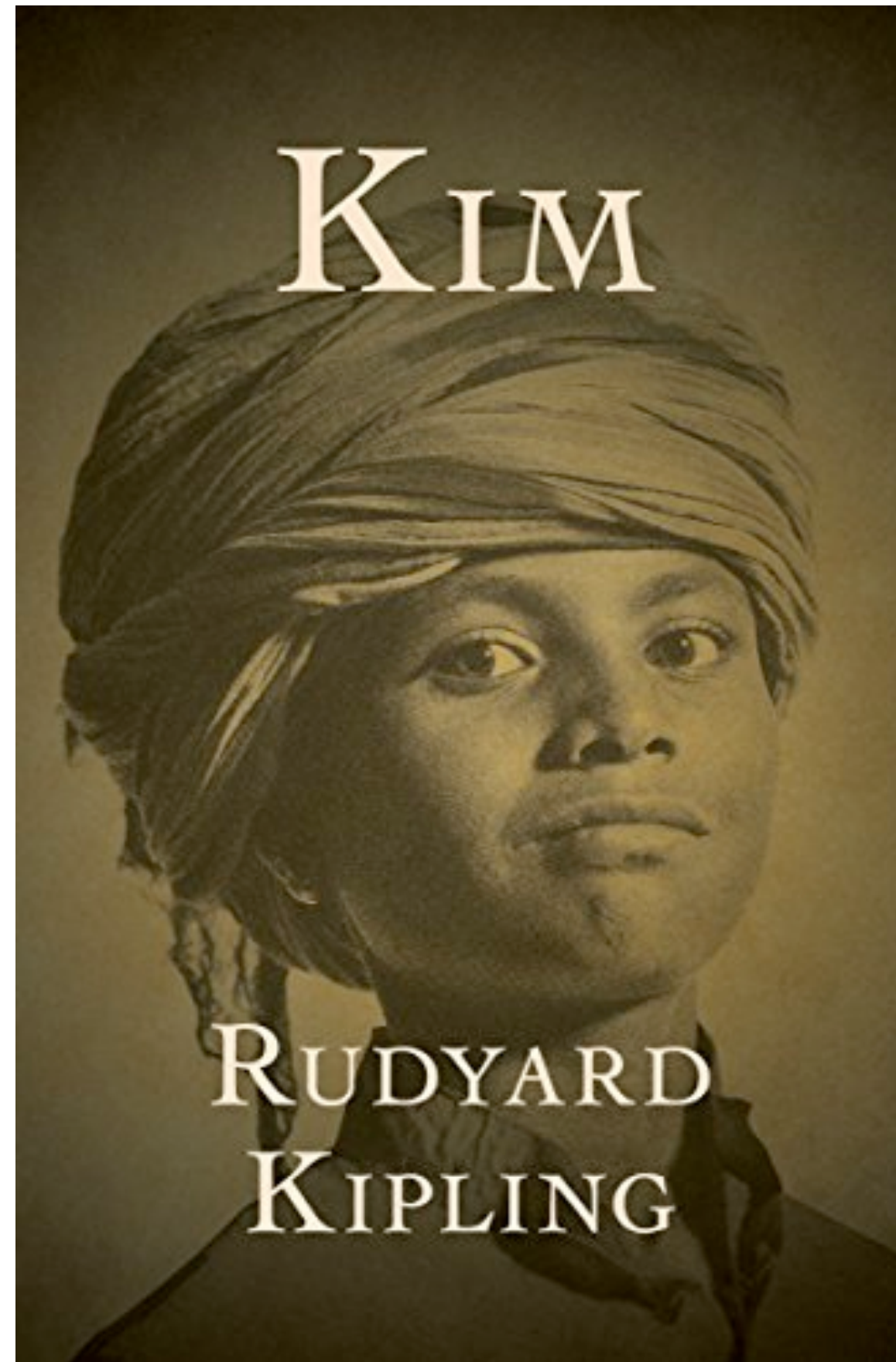
Halford Mackinder, « The Geographical Pivot of History » *The Geographical Journal* 23, 1904, p. 421-437.



THE NATURAL SEATS OF POWER.
Pivot area—wholly continental. Outer crescent—wholly oceanic. Inner crescent—partly continental, partly oceanic.

**« Qui tient l'Europe orientale contrôle le *Heartland*,
Qui tient le *Heartland* contrôle l'île mondiale,
Qui tient l'île mondiale contrôle le monde. »**

Halford MACKINDER, *Les Idéaux démocratiques et la réalité*, 1919.

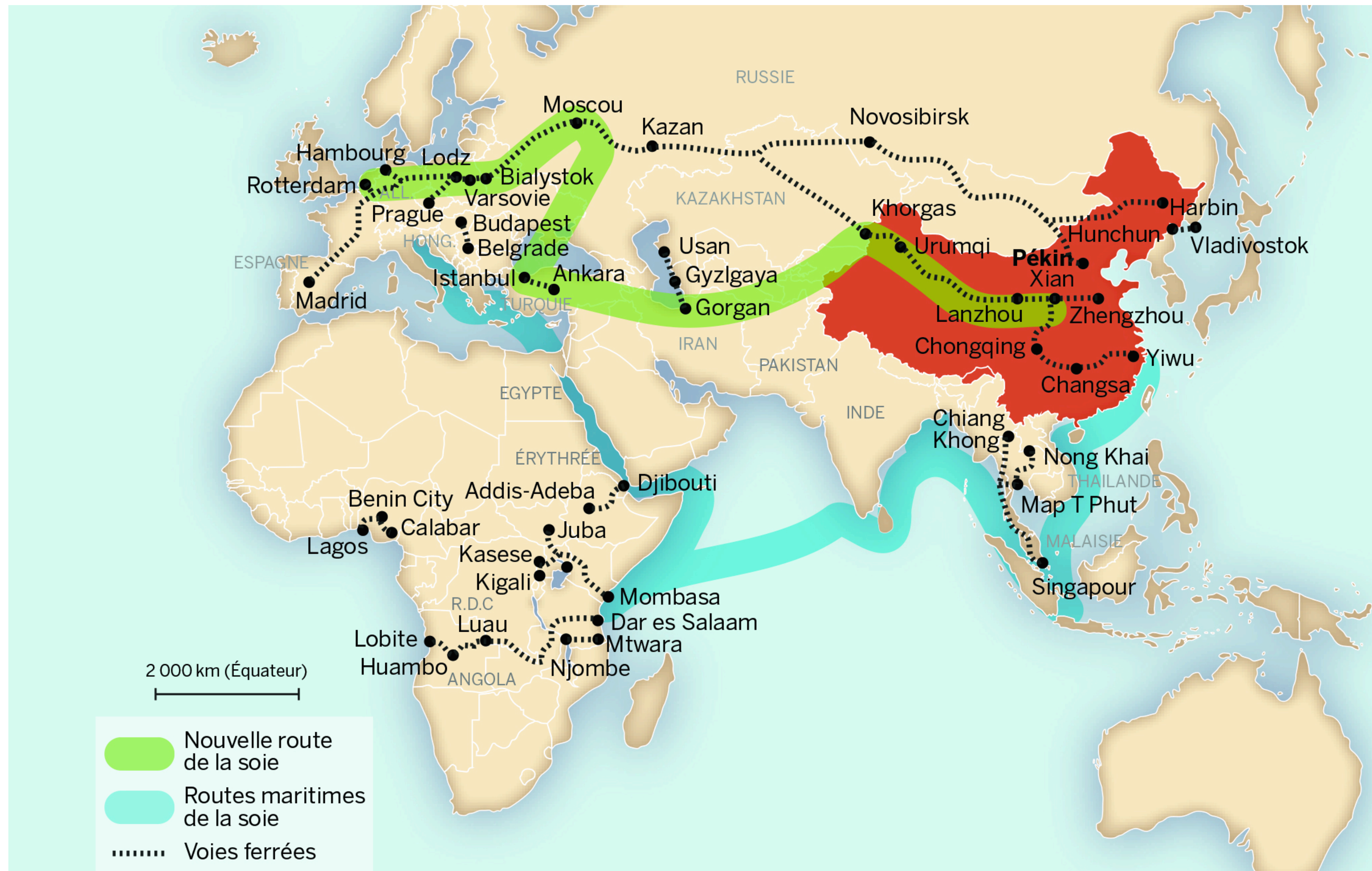


Le « Grand Jeu » : l'expression désigne la rivalité diplomatique qui oppose au long du XIX^e siècle et au début du XX^e les Britanniques, solidement arrimés à leur colonie des Indes, aux Russes, qui réalisent alors une fulgurante progression en Asie centrale.

« Tout bien considéré, l'on ne peut s'empêcher de conclure que si l'Union Soviétique sort victorieuse de cette guerre contre l'Allemagne, elle s'imposera comme la plus grande puissance terrestre à la surface du globe. De plus, elle sera la puissance dotée de la plus forte position stratégique défensive. En effet, le *Heartland* représente la plus formidable forteresse naturelle sur terre. Pour la première fois dans l'Histoire, elle possède une garnison suffisante, tant en nombre qu'en qualité. »

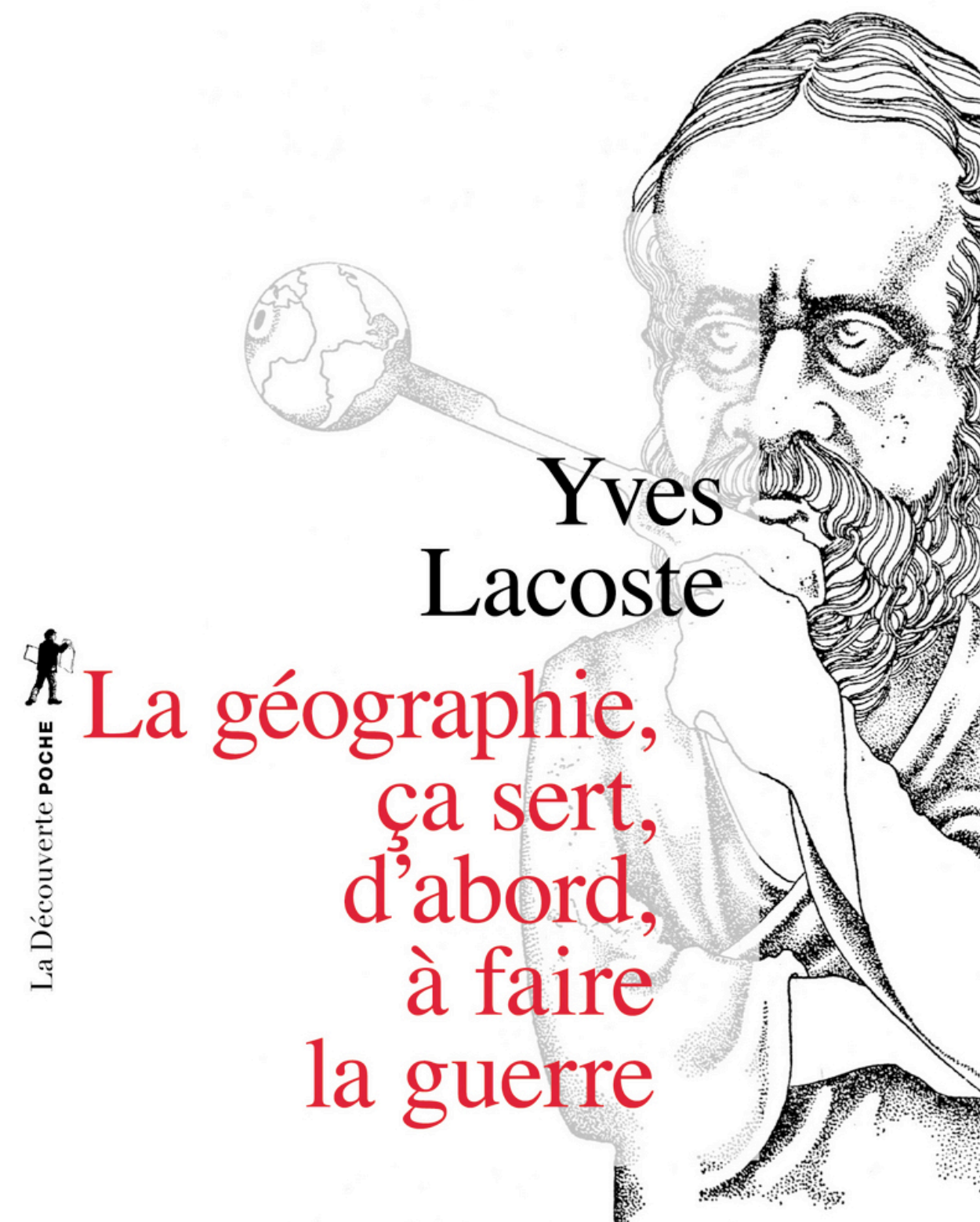
Halford MACKINDER, « Gagner la guerre dans un monde fini », 1943.

La Chine et les « nouvelles routes de la soie »



Yves LACOSTE (né en 1929) :

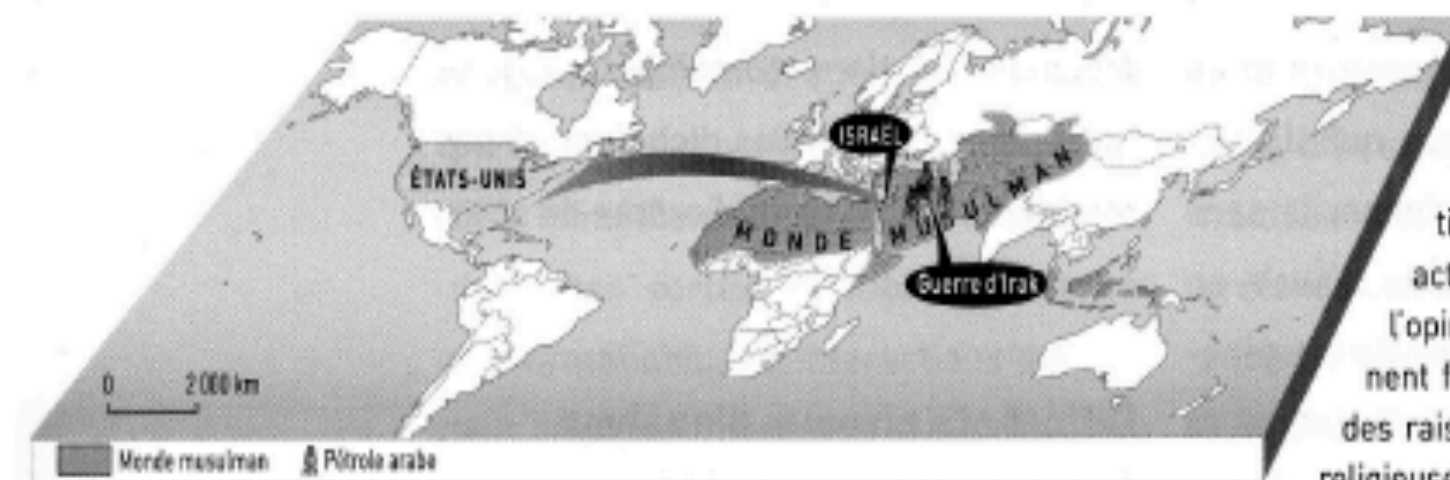
- **Article dans *Le Monde* sur le bombardement des digues au Nord-Vietnam en 1972.**
- ***La Géographie, ça sert, d'abord, à faire la guerre*, 1976.**



La géopolitique désigne « *tout ce qui concerne les rivalités de pouvoir ou d'influence sur des territoires et donc sur les populations qui y vivent : rivalités entre des pouvoirs politiques de toutes sortes, et pas seulement entre des États, mais aussi entre des groupes politiques ou même des groupes armés plus ou moins clandestins ; rivalités pour le contrôle ou la domination de territoires qu'ils soient de grande ou de petite taille* »

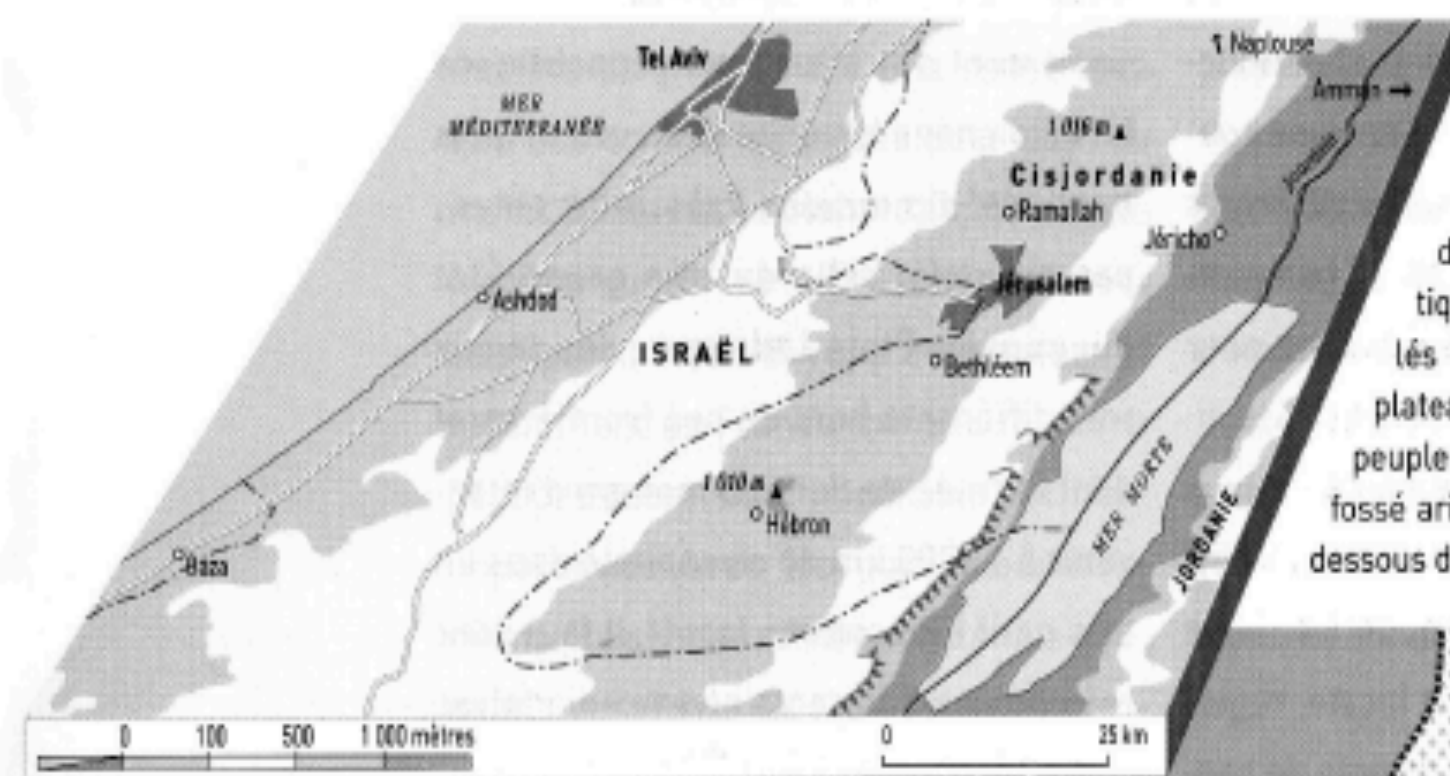
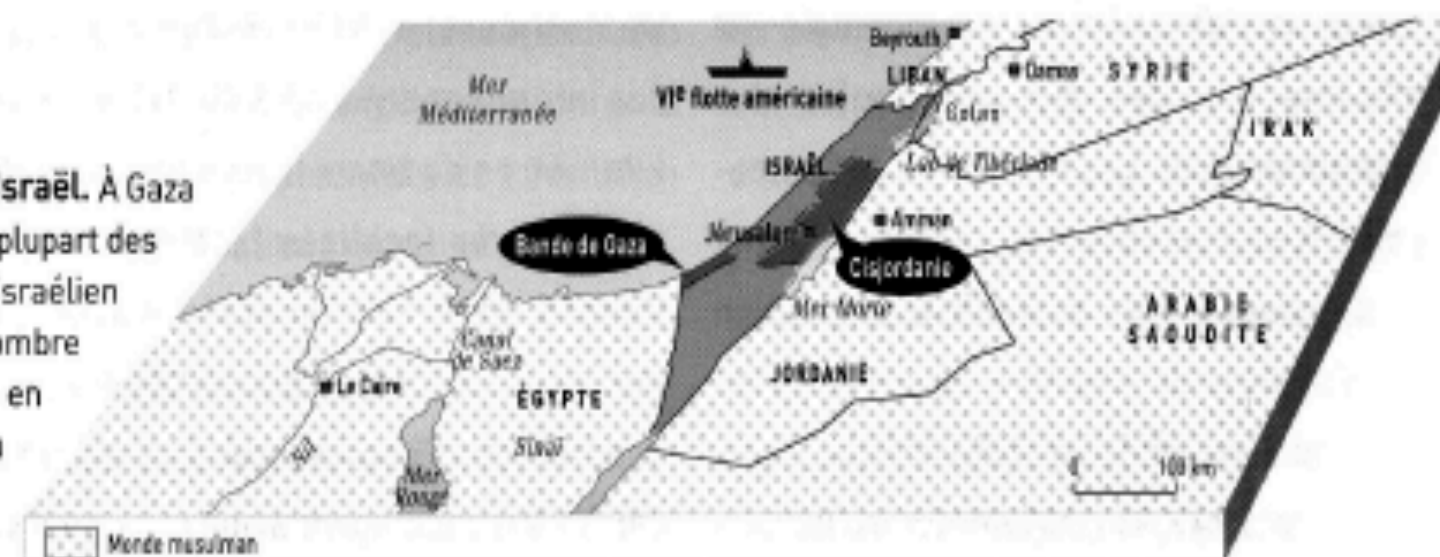
Yves Lacoste, *Atlas géopolitique*, 2013.

Les différents niveaux d'analyse du conflit israélo-palestinien.



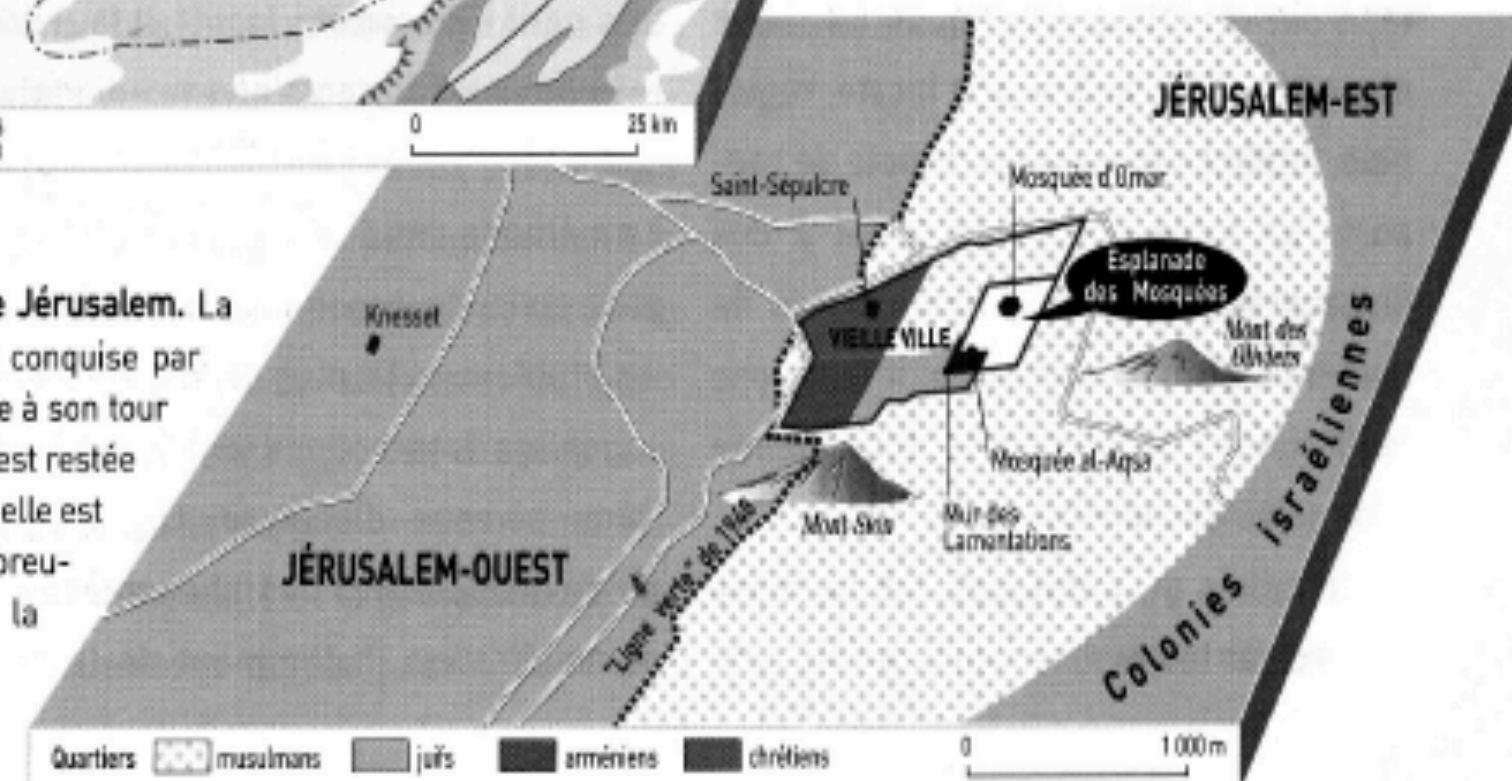
1. Le soutien américain à Israël. Le soutien des États-Unis à Israël est militaire, financier et diplomatique. Il résulte aussi du rôle actif de certains mouvements de l'opinion américaine, qui soutiennent fortement l'État israélien pour des raisons politiques, culturelles ou religieuses.

2. Les États arabes autour d'Israël. À Gaza et en Cisjordanie se trouvent la plupart des Palestiniens, sous contrôle israélien depuis 1967. Mais un grand nombre de Palestiniens vivent aussi en Jordanie (de l'autre côté du Jourdain et au Liban).



3. Trois milieux naturels très différents. À l'ouest, la plaine côtière, autrefois paludéenne (infestée de moustiques), où se sont d'abord installés les Juifs. Au centre, les plateaux où s'est concentré le peuplement palestinien. À l'est, un fossé aride descend à 400 mètres au-dessous du niveau de la mer.

4. Le problème du partage de Jérusalem. La partie ouest de Jérusalem fut conquise par les Israéliens en 1948. Conquise à son tour en 1967, la partie est de la ville est restée en principe palestinienne, mais elle est entourée, plus à l'est, de nombreuses implantations juives qui la séparent de la Cisjordanie.



Yves LACOSTE (dir.), *Géopolitique des régions françaises*, Paris, Fayard, 1986, 3 tomes.




" Les bombardements de digues sont délibérés "

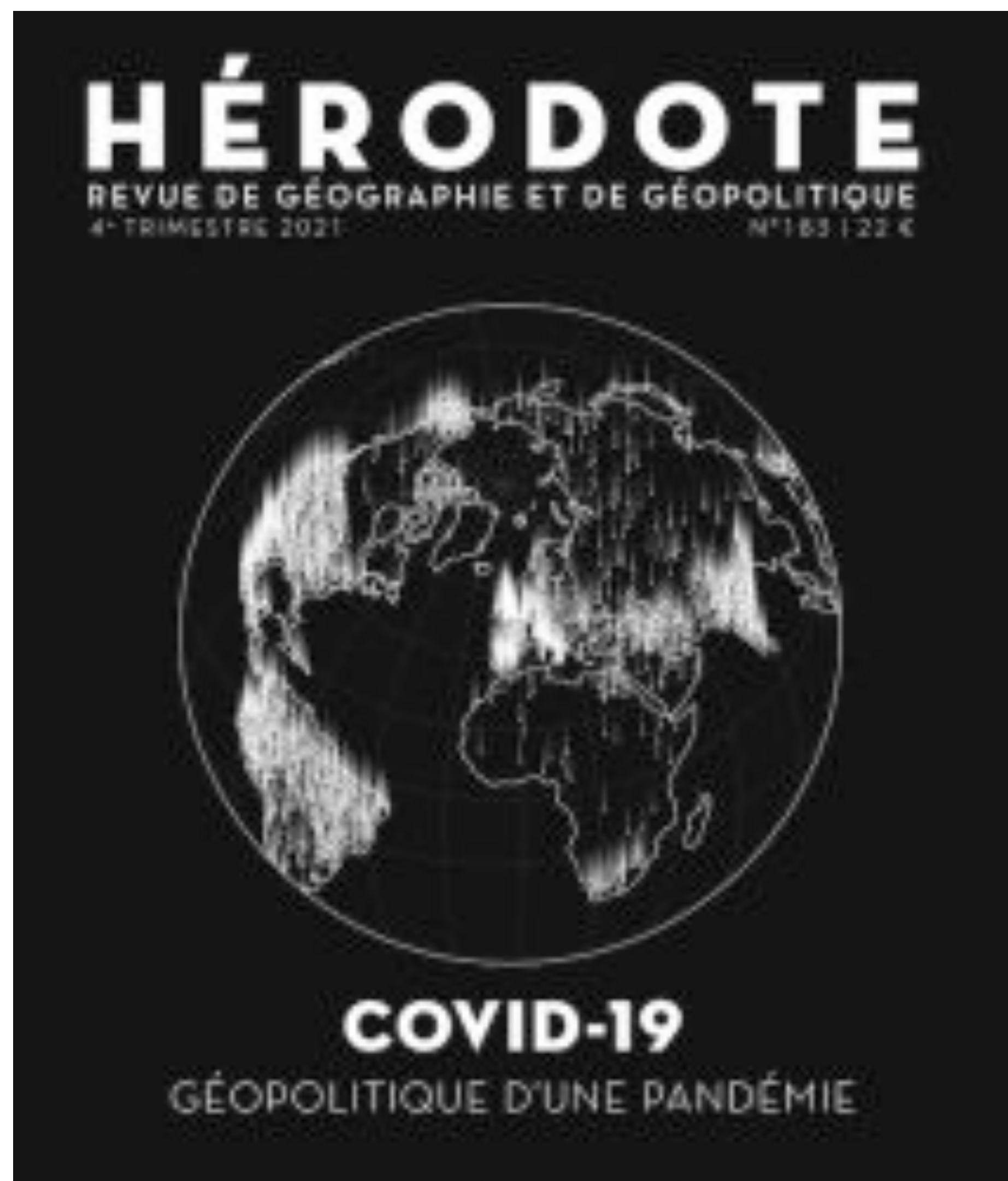
Dans la controverse qui oppose, depuis quelques semaines, ceux qui dénoncent les bombardements sur les digues du Vietnam du Nord et l'administration américaine, il est possible de porter au dossier des pièces de caractère nouveau. Elles procèdent de l'analyse géographique des points où le réseau des digues a été touché par les bombes.

Du 16 avril au 31 juillet (les bombardements continuent d'ailleurs en août), l'ensemble des ouvrages hydrauliques de la République démocratique du Vietnam a fait l'objet de plus de cent cinquante attaques ; il a été touché gravement en quatre-vingt-seize endroits différents.

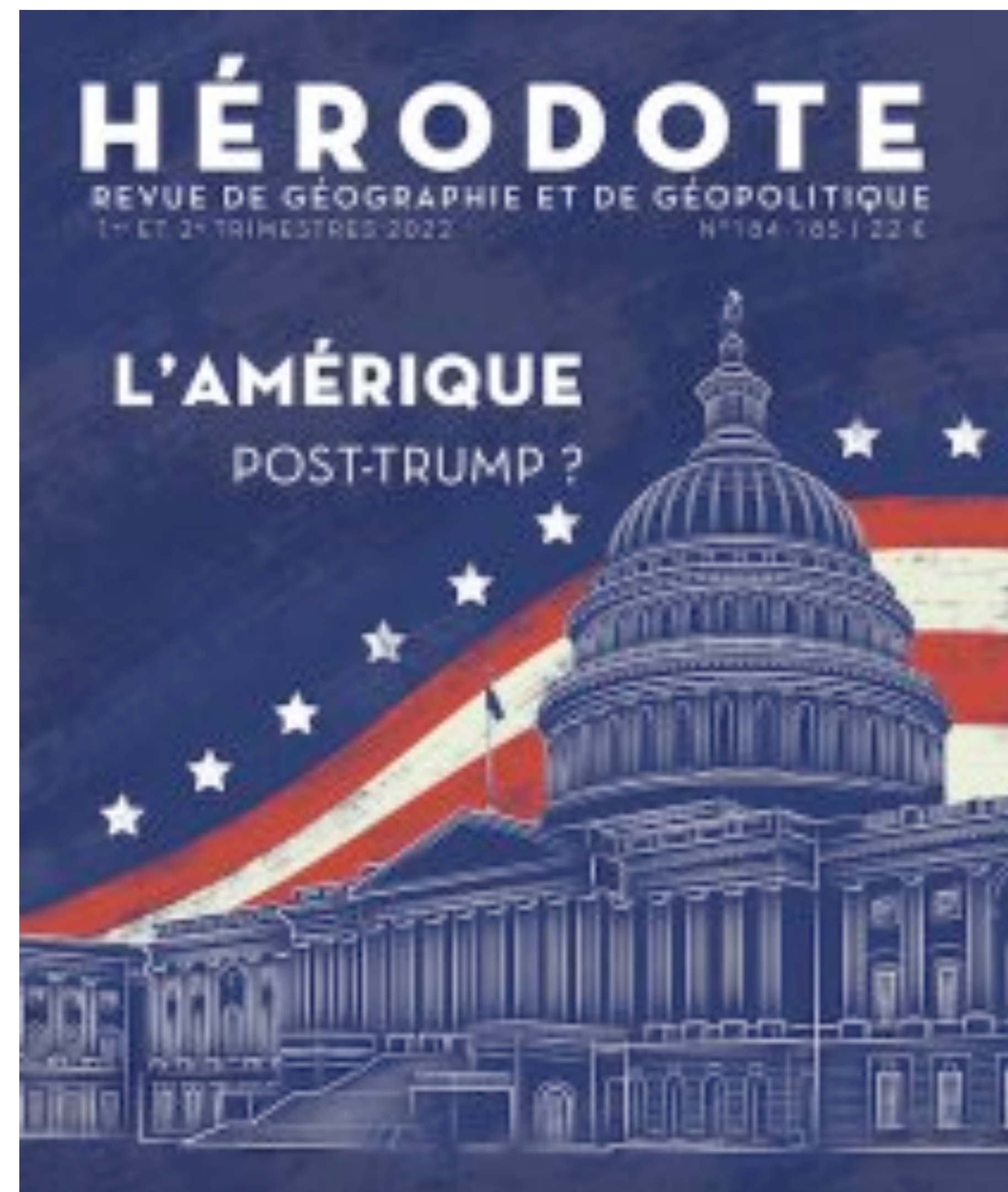
Yves Lacoste, *Le Monde*, 16 août 1972.

Premier numéro
d'*Hérodote*, 1976





2021



2022

HÉRODOTE

REVUE DE GÉOGRAPHIE ET DE GÉOPOLITIQUE

1^{er} TRIMESTRE 2024

N°192 | 24 €



GÉOPOLITIQUE
DE L'OLYMPISME

HÉRODOTE

REVUE DE GÉOGRAPHIE ET DE GÉOPOLITIQUE

2^e TRIMESTRE 2024

N°193 | 24 €



GÉOPOLITIQUE
**DU GRAND
PARIS**

IFG

INSTITUT FRANÇAIS DE GÉOPOLITIQUE



Paris 8 est l'université où s'est formé le domaine des études universitaires géopolitiques avec la création dès 1989 du premier diplôme de géopolitique (DEA / Master 2) et le premier laboratoire de recherche de géopolitique. En 1992, le Ministère de la Recherche et de l'Enseignement Supérieur a octroyé la première Chaire de géopolitique au département de géographie de l'université Paris-8.

Aujourd'hui, l'Institut Français de Géopolitique compte plus de 150 étudiants et 60 doctorants, constituant ainsi la plus importante formation de géopolitique en France

II. Quelques notions au cœur de l'analyse géopolitique

A. La notion de puissance

B. La notion d'acteur

- 1) L'État, un acteur-clé
- 2) Les organisations supranationales
- 3) Les firmes transnationales (FTN)
- 4) Les associations et la société civile

Carl von Clausewitz (1780-1831), officier et théoricien militaire prussien, auteur d'un traité majeur de stratégie militaire intitulé *De la guerre*.

La puissance est avant tout la capacité de
« **terrasser l'ennemi** ».

La guerre comme façon de « **continuer la politique par d'autres moyens** »



Bertrand Badie

L'impuissance de la puissance

*Essai sur les nouvelles
relations internationales*



« La puissance n'est plus ce qu'elle était. La fin de la bipolarité, les échecs du développement, la prolifération de formes nouvelles et disséminées de violence ont eu raison des certitudes de naguère. Les armées les plus modernes ou les plus sophistiquées échouent devant les actes de terreur les plus élémentaires ; à mesure qu'elles s'affirment, les dominations essuient davantage de contestation qu'elles ne recueillent d'adhésion ; quant aux menaces les plus diverses, elles échappent à tout espoir de contrôle.

Les États-Unis sont au centre du paradoxe : jamais un État n'a, dans l'Histoire, accumulé autant de ressources de puissance ; jamais pourtant il ne s'est révélé aussi peu capable de maîtriser les enjeux auxquels il doit faire face. »

Pierre Buhler

La puissance au xxi^e siècle



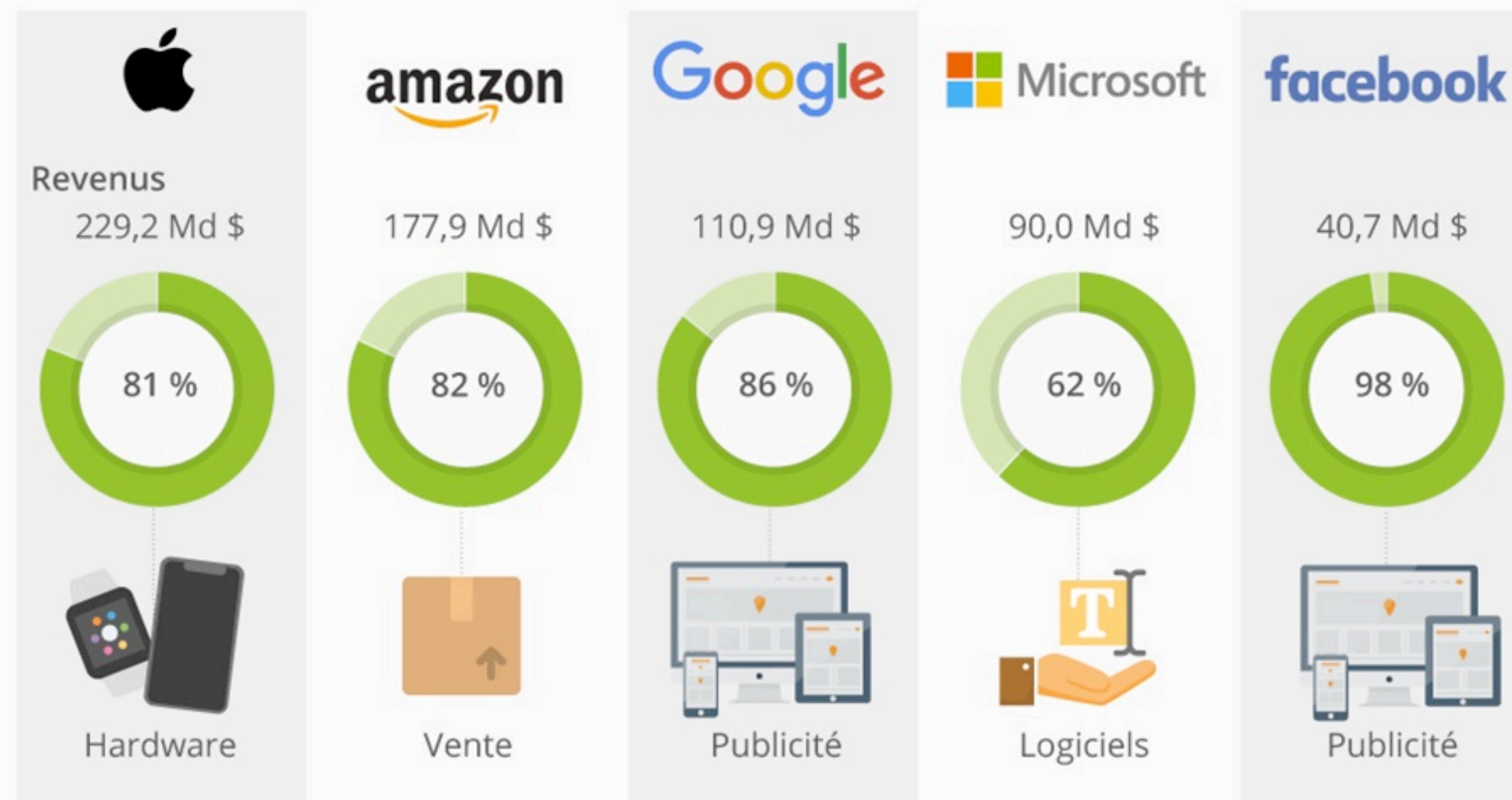
Biblis





Comment les GAFAM génèrent des milliards

Principale source de revenus des GAFAM en 2017, en dollars US



Les BATX




Une sonde indienne s'est posée près du pôle Sud de la Lune, une première mondiale

Le géant sud-asiatique a rejoint le club très fermé des pays ayant posé un engin sur la Lune, après les Etats-Unis, l'URSS et la Chine. Chandrayaan-3 a ainsi aluni avec succès, quatre jours après l'échec d'une mission russe.

Par Carole Dieterich (New Delhi, correspondance)

Publié le 23 août 2023 à 18h40, modifié le 24 août 2023 à 09h59



La mission japonaise SLIM réussit un alunissage historique

Ses panneaux solaires ne produisent actuellement pas d'énergie, a précisé l'agence, mais, selon l'un de ses responsables, il est possible qu'ils fonctionnent à nouveau, quand l'angle du soleil aura changé.

Course mondiale

Le succès de la mission SLIM va permettre au Japon d'« *afficher sa présence* » dans le domaine spatial, selon M. Morota.

Plus de cinquante ans après les premiers pas de l'homme sur la Lune, par les Américains en 1969, la Lune est redevenue l'objet d'une course mondiale dans laquelle la rivalité entre les Etats-Unis et la Chine occupe un rôle central. De nombreux autres pays et sociétés privées s'y intéressent également, comme la Russie, qui rêve de renouer avec la gloire spatiale de l'URSS, en s'associant notamment avec la Chine ou l'Inde ; cette dernière a réussi l'été dernier son premier alunissage.

Le Monde avec AFP

Publié le 19 janvier 2024 :

25 juin 2024

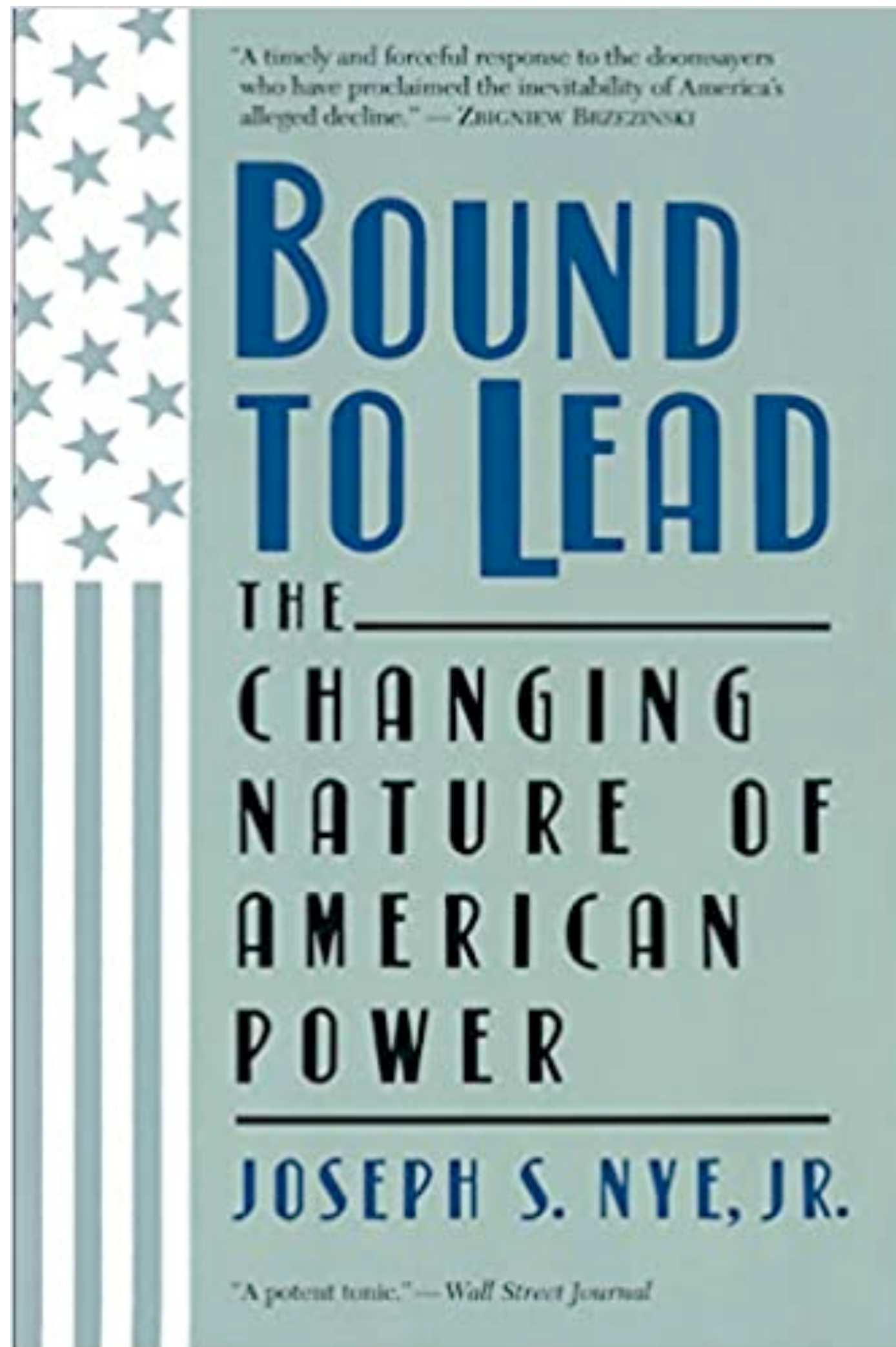
La sonde chinoise *Chang'e 6*, après s'être posée sur la face cachée de la Lune le 1^{er} juin, rapporte sur Terre 2 kg d'échantillons.

9 juillet 2024

Premier lancement réussi d'*Ariane 6*, plus polyvalente qu'*Ariane 5* et destinée, entre autres, à concurrencer SpaceX et son lanceur *Falcon 9*.



La notion de *soft power*



Joseph Nye, professeur à Harvard, membre de l'administration Carter puis de l'administration Clinton.

Bound to lead. The Changing Nature of American Power (1990)

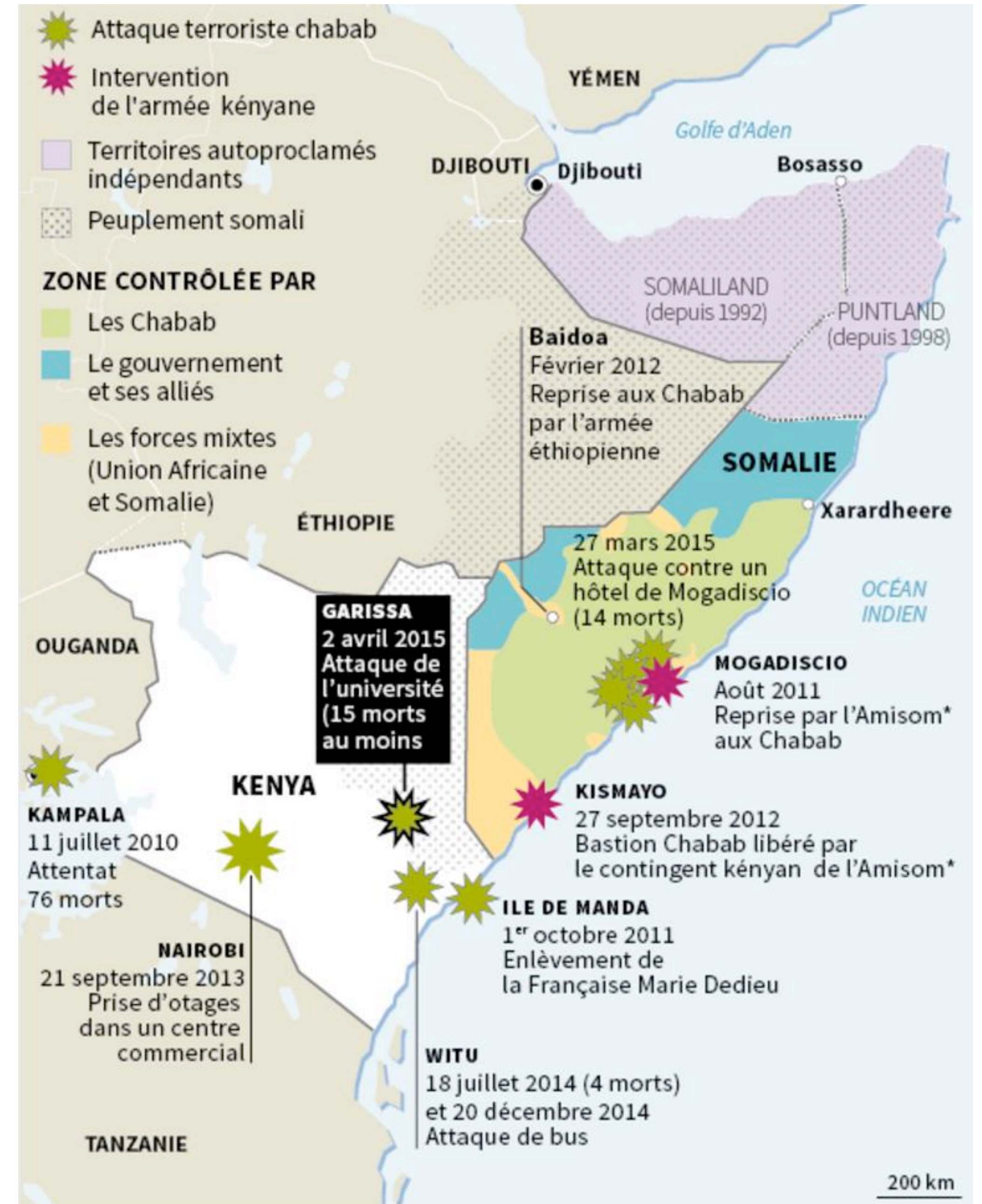


Qu'est-ce qu'un État ?

Un ensemble d'institutions et d'administrations détentrices du pouvoir politique, possédant le monopole de la violence physique légitime, et dont la souveraineté est limitée par des frontières.

États faillis : État qui s'avère incapable d'exercer les missions qui sont les siennes, tant dans les domaines régaliens (contrôle du territoire, sécurité des biens et des personnes, exercice de la justice), que dans la délivrance des services économiques et sociaux à la population.

Souveraineté : principe de l'autorité suprême ; en matière de politique, la souveraineté est le droit absolu d'exercer une autorité (législative, judiciaire, exécutive) sur un territoire ou un peuple.





SNP, scottish national party

Bertrand Badie

Un monde sans souveraineté

*Les États
entre ruse et responsabilité*



Souverainisme : doctrine politique qui défend la souveraineté des États en Europe, leur autonomie politique, notamment contre l'approfondissement de l'Union Européenne.

Installation de l'artiste français JR, photographie d'un enfant mexicain qui regarde par-dessus la barrière installée à la frontière des Etats-Unis et du Mexique (2017)



Le Portugais **Antonio Guterres**, secrétaire général des Nations Unies depuis 2017.



La Bulgare Kristalina Georgieva dirige le FMI depuis 2019





Groupes d'expertise et de conseil
intergouvernemental sur l'évolution du climat


- Groupe d'experts intergouvernemental sur l'évolution du climat
- Création: 1988

€ Budget:
6 millions € / an
France: **1 million €**

 **195**
pays
membres

 **25 000 experts**
scientifiques
mobilisés

Objectifs

 Synthétiser les travaux scientifiques internationaux sur le changement climatique

 Produire des rapports d'évaluation
5 rapports de 1990 à 2014


Structure

Assemblée générale



→ 1 à 2 réunions / an

 Chaque membre dispose d'**1 voix**

 Décisions prises, par consensus par les **représentants des gouvernements**

Bureau

- Organe exécutif
-  Président : **Hoesung Lee***
- **36 membres**
- Élus pour 5 à 7 ans

3 groupes de travail conduisent les expertises scientifiques

+ 1 « équipe spéciale » en charge des inventaire nationaux des gaz à effet de serre



Le Nouvel Observateur, 14 mars 2013

Le forum de Davos



Coup d'État au Guatemala, 1954



Jacobo Arbenz
President of
Guatemala



President Dwight D.
Eisenhower



Au Vatican, les influents apôtres de la paix

Par Sarah Belouezzane et Allan Kaval (Rome, correspondant)

ENQUÊTE | Le pape François ne se contente pas d'administrer la vie religieuse des catholiques. En s'appuyant sur un puissant appareil diplomatique, il participe de près aux affaires du monde. Ses priorités : rétablir le dialogue entre belligérants à Gaza et en Ukraine.

article publié le 19 avril 2024

«Quant à la guerre à grande échelle en Ukraine, initiée par la fédération de Russie, les interventions du Saint-Père sont claires et sans équivoque pour la condamner comme moralement injuste, inacceptable, barbare, insensée, répugnante et sacrilège»

Communiqué du Saint-Siège, 30 août 2022.



Oxford Committee for Famine Relief



C. La notion de territoire



PROJECTION DE MERCATOR

Créée en 1569 par le géographe flamand Gerhard Mercator, elle est très utilisée pour les cartes marines, car elle conserve les angles. Elle est moins pratique pour représenter les terres émergées car elle altère les surfaces et les distances au fur et à mesure que l'on s'éloigne de l'équateur.

PROJECTION DE GALL-PETERS

A l'inverse de la projection de Mercator, la projection de Gall-Peters, introduite en 1973 par l'Allemand Arno Peters d'après le travail de James Gall (XIX^e s.), conserve les surfaces. Cette projection a permis de faire prendre conscience de l'importance des pays du Sud. Elle a pour défaut d'altérer les angles, et donc les formes.

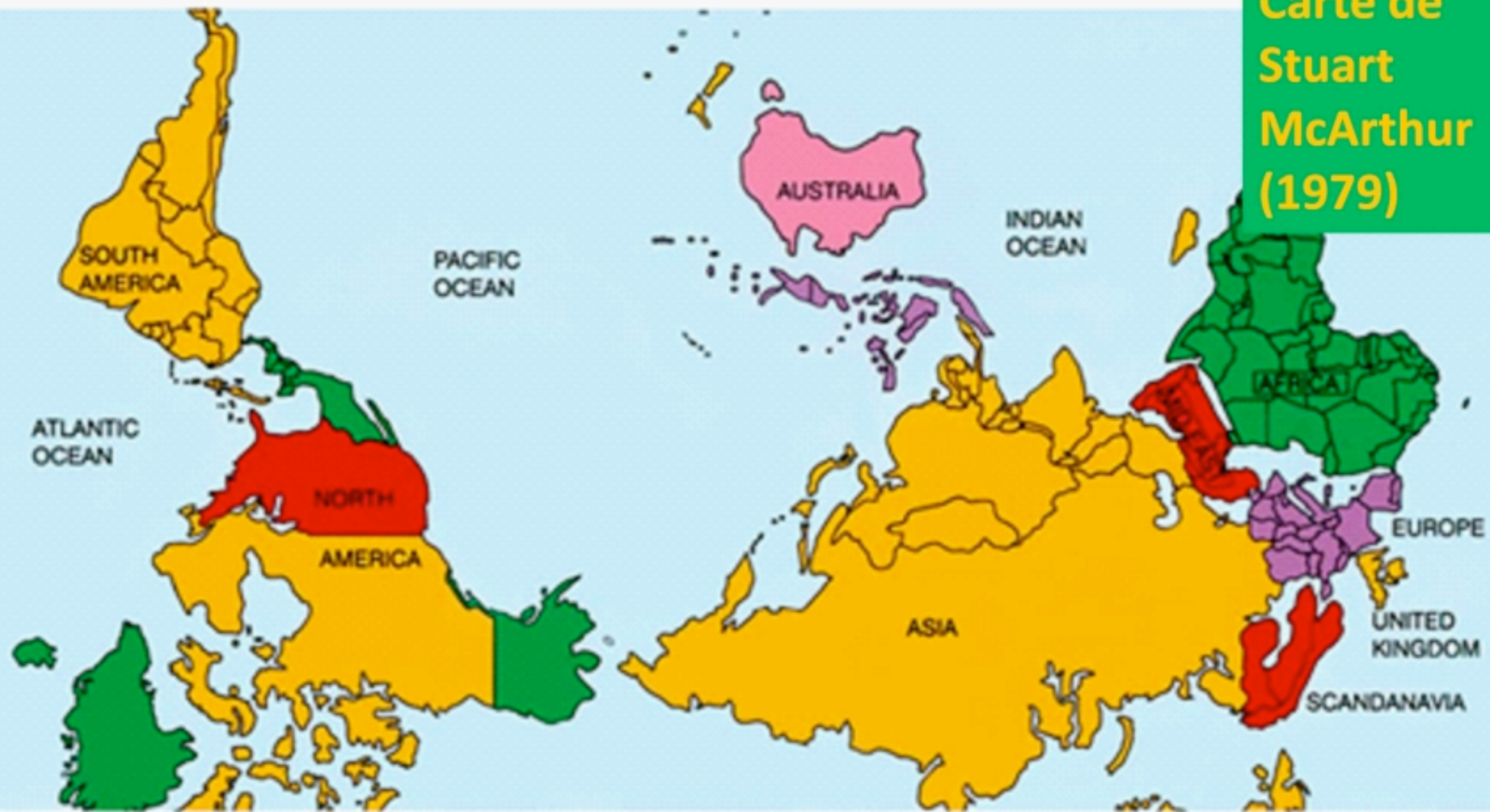


Planisphères centrés sur l'Australie



A · U · S · T · R · A · L · I · A

Carte de
Stuart
McArthur
(1979)



O N · T O P · D O W N · U N D E R



EUROPE



Source : site
de l'Europe et
des affaires
étrangères,
2022.

Chypre

Une île divisée depuis 1974

- Ligne verte (ONU)
- Bases militaires britanniques

Sous contrôle de la République turque de Chypre du Nord autoproclamée, uniquement reconnue par Ankara



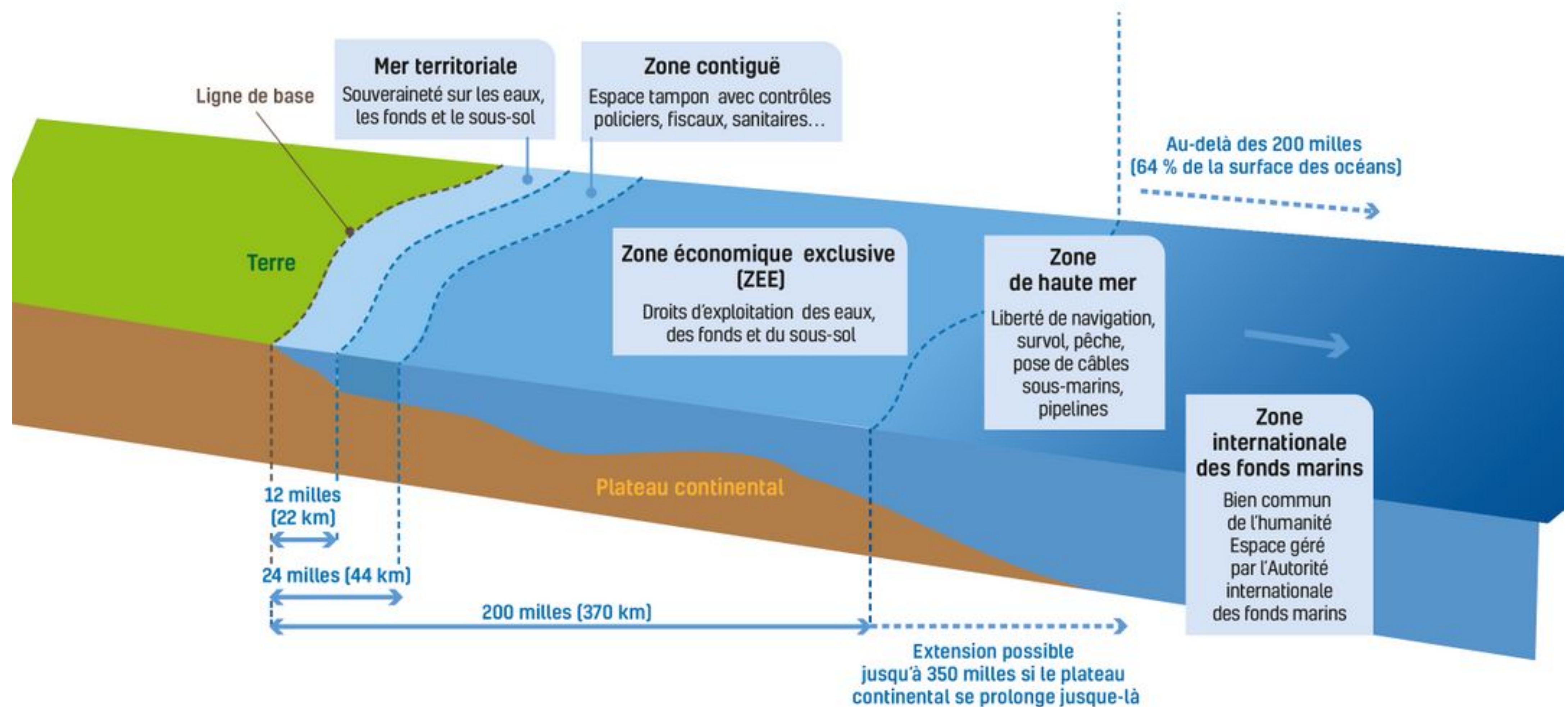


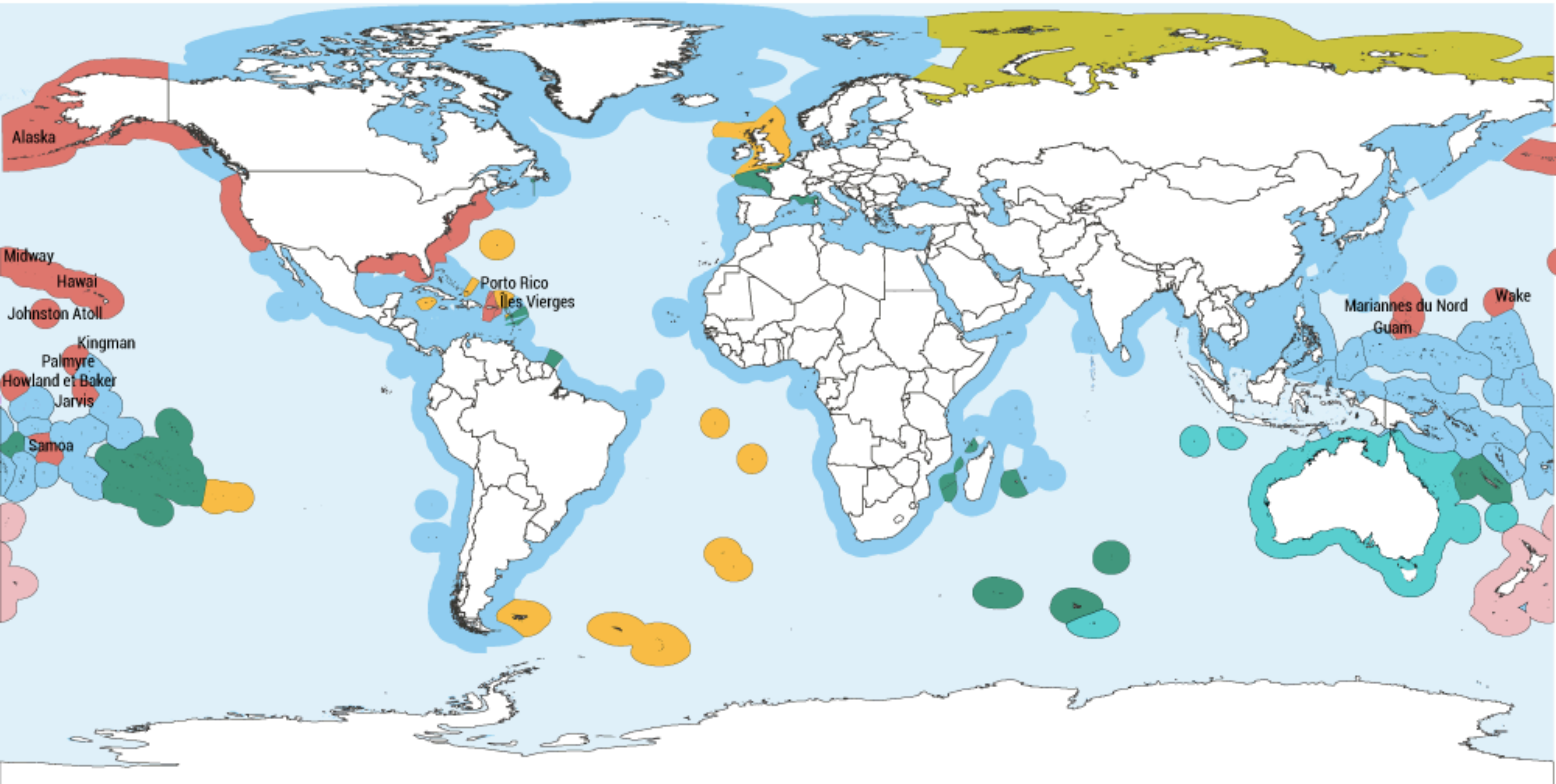


Convention de Montego Bay (Jamaïque), 1982 :

- ZEE
- Haute mer

Les limites des espaces maritimes selon la convention de Montego Bay





Souveraineté

- | | | |
|---|--|--|
| ■ États-Unis | ■ Russie | ■ Autre |
| ■ France | ■ Nouvelle-Zélande | |
| ■ Australie | ■ Royaume Uni | |

Réalisation : Hervé Théry.
 Source: Maritime Boundaries Geodatabase
 Carte réalisée avec Cartes & Données - © Artique
 Habillage : J.-B. Bouron, Géoconfluences, 2021



PLANÈTE • OCÉANS

Ce que prévoit le traité sur la haute mer, étape historique dans la protection des océans

L'accord arraché, samedi 4 mars, aux Nations unies vise à combler un vide juridique dans la protection des zones marines situées au-delà des juridictions nationales.

Par Martine Valo

Publié le 09 mars 2023 à 10h30, modifié le 10 mars 2023 à 01h13 •  Lecture 5 min. • [Read in English](#)