

Strasbourg, ville frontalière

Ville et frontière : Strasbourg

Comment l'évolution du rapport à la **frontière, entre mise à **distance** (P1) et effacement, impulse le processus de **métropolisation** (P2) de l'agglomération strasbourgeoise et influence la **dynamique territoriale** (P3) ?**

De la ville-frontière à l'espace urbain transfrontalier

Partie 1 - Une frontière longtemps hostile (« *frontière chaude* » d'après Michel Foucher), **militarisée, qui contraint le développement urbain vers le territoire national ...**

A. Une logique de mise à distance

B. La militarisation de la frontière

C. Une frontière « barrière » qui influence l'organisation du territoire

Partie 1 - Une frontière longtemps hostile (« *frontière chaude* » d'après Michel Foucher), militarisée, qui contraint le développement urbain vers le territoire national ...

Partie 2 - ... Puis qui s'ouvre et transforme Strasbourg en métropole transfrontalière ...

A. Une dynamique de franchissement

Partie 2 - ... Puis qui s'ouvre et transforme Strasbourg en métropole transfrontalière ...

A. Une dynamique de franchissement

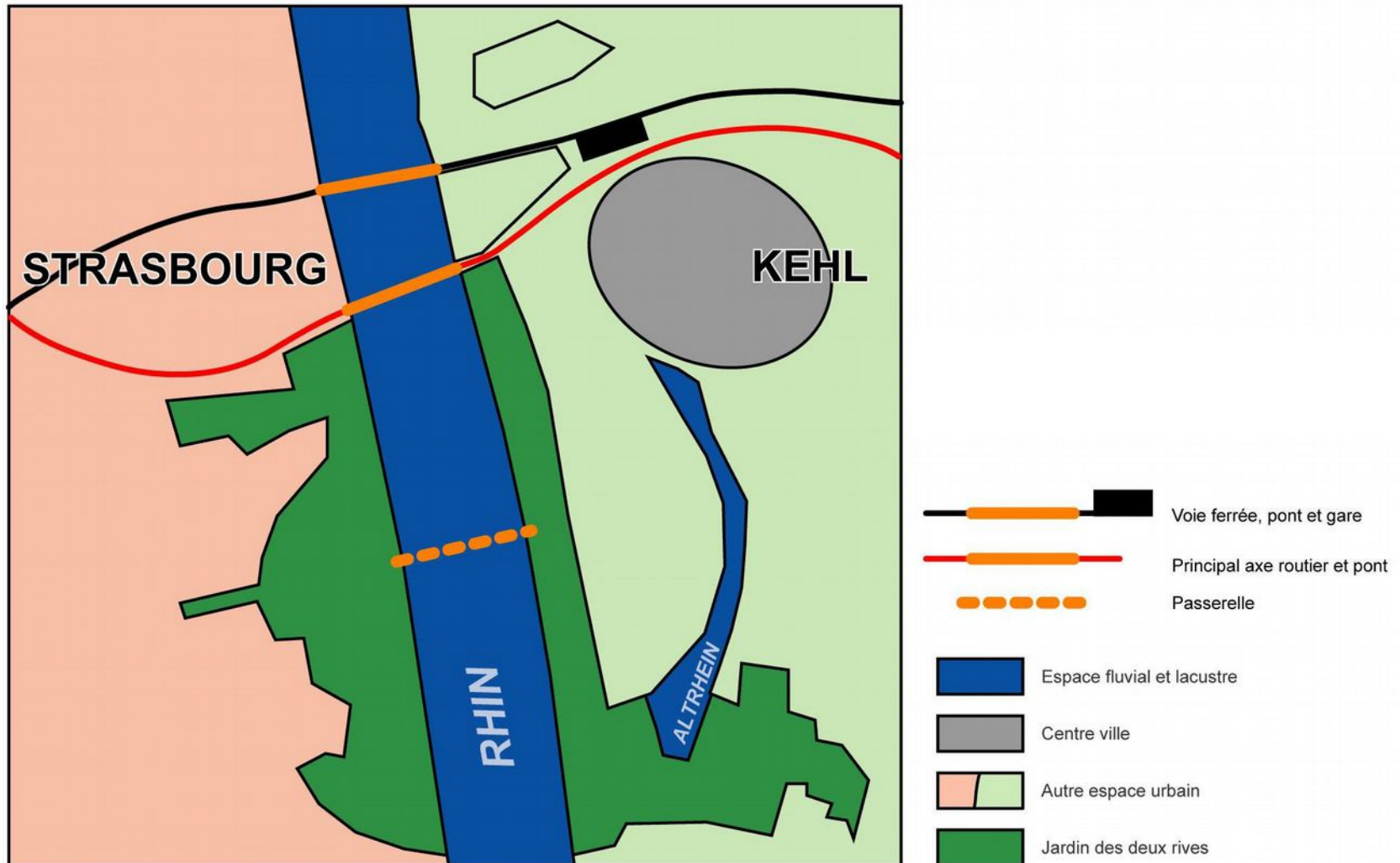
La rareté des franchissements pour le contrôle des flux



Partie 2 - ... Puis qui s'ouvre et transforme Strasbourg en métropole transfrontalière ...

A. Une dynamique de franchissement

La reconfiguration des franchissements



Partie 2 - ... Puis qui s'ouvre et transforme Strasbourg en métropole transfrontalière ...

A. Une dynamique de franchissement

La reconfiguration des franchissements : la passerelle piétonne



Partie 1 - Une frontière longtemps hostile (« *frontière chaude* » d'après Michel Foucher), militarisée, qui contraint le développement urbain vers le territoire national ...

Partie 2 - ... Puis qui s'ouvre et transforme Strasbourg en métropole transfrontalière ...

A. Une dynamique de franchissement

B. Une dynamique d'aménagement de l'espace frontalier même si on note une inertie spatiale : vers la transfrontaliérité

Partie 2 - ... Puis qui s'ouvre et transforme Strasbourg en métropole transfrontalière ...

B. Une dynamique d'aménagement de l'espace frontalier même si on note une inertie spatiale : vers la transfrontalièrité

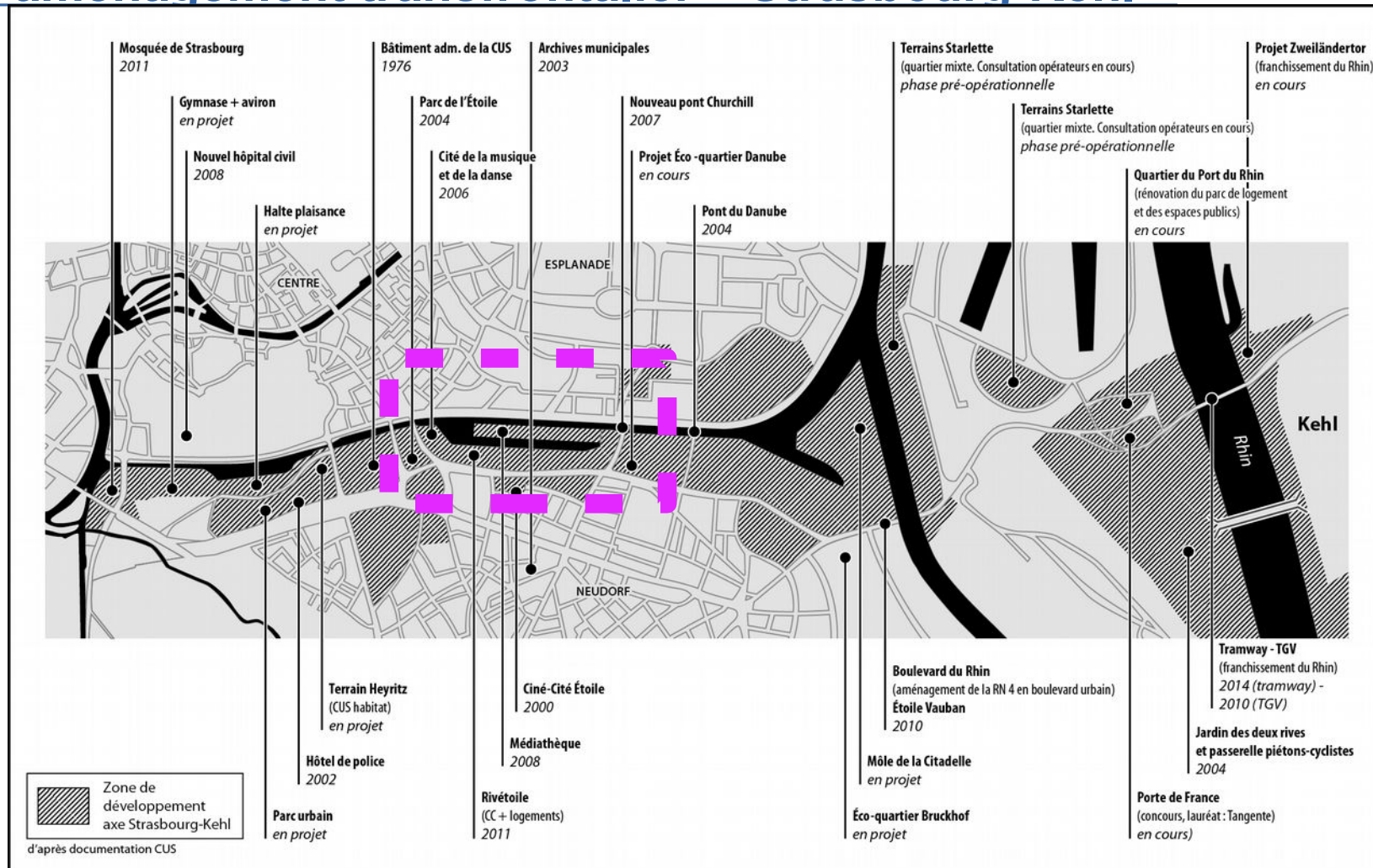
Le jardin des 2 rives



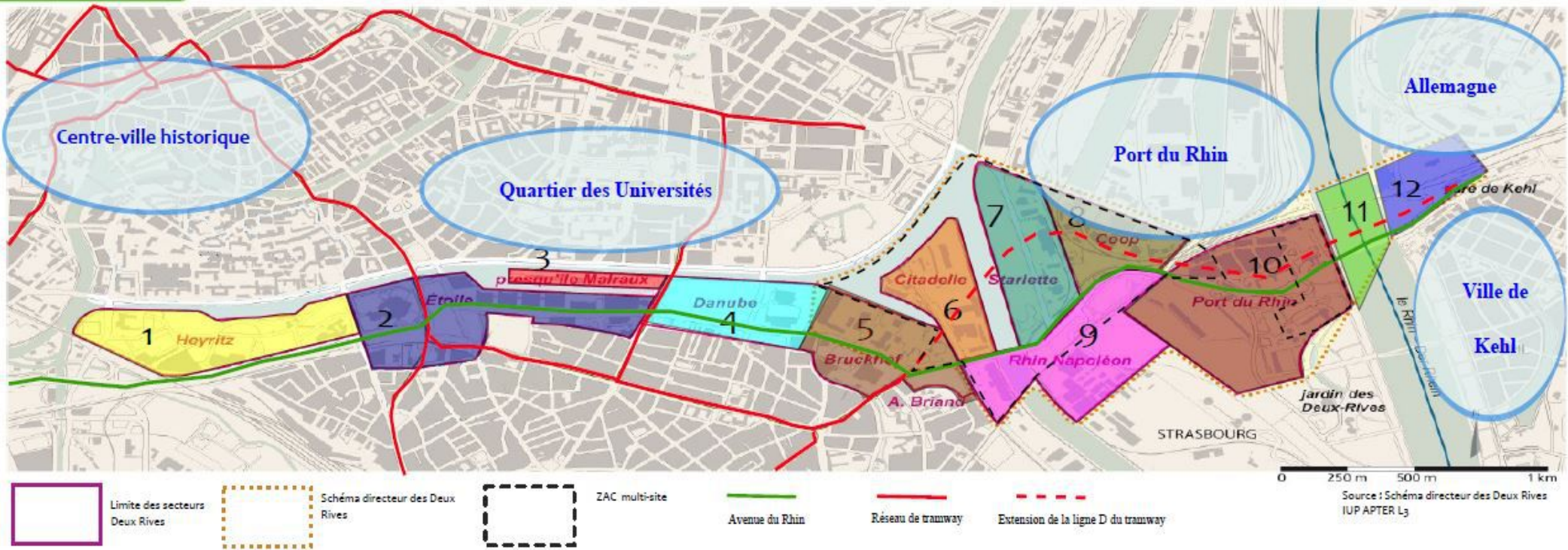
Partie 2 - ... Puis qui s'ouvre et transforme Strasbourg en métropole transfrontalière ...

B. Une dynamique d'aménagement de l'espace frontalier même si on note une inertie spatiale : vers la transfrontalièrité

Zone d'aménagement transfrontalier « Strasbourg-Kehl »



Zone d'Aménagement Concertée (ZAC) « Sud » : une reconquête urbaine de l'espace frontalier



Partie 1 - Une frontière longtemps hostile (« *frontière chaude* » d'après Michel Foucher), militarisée, qui contraint le développement urbain vers le territoire national ...

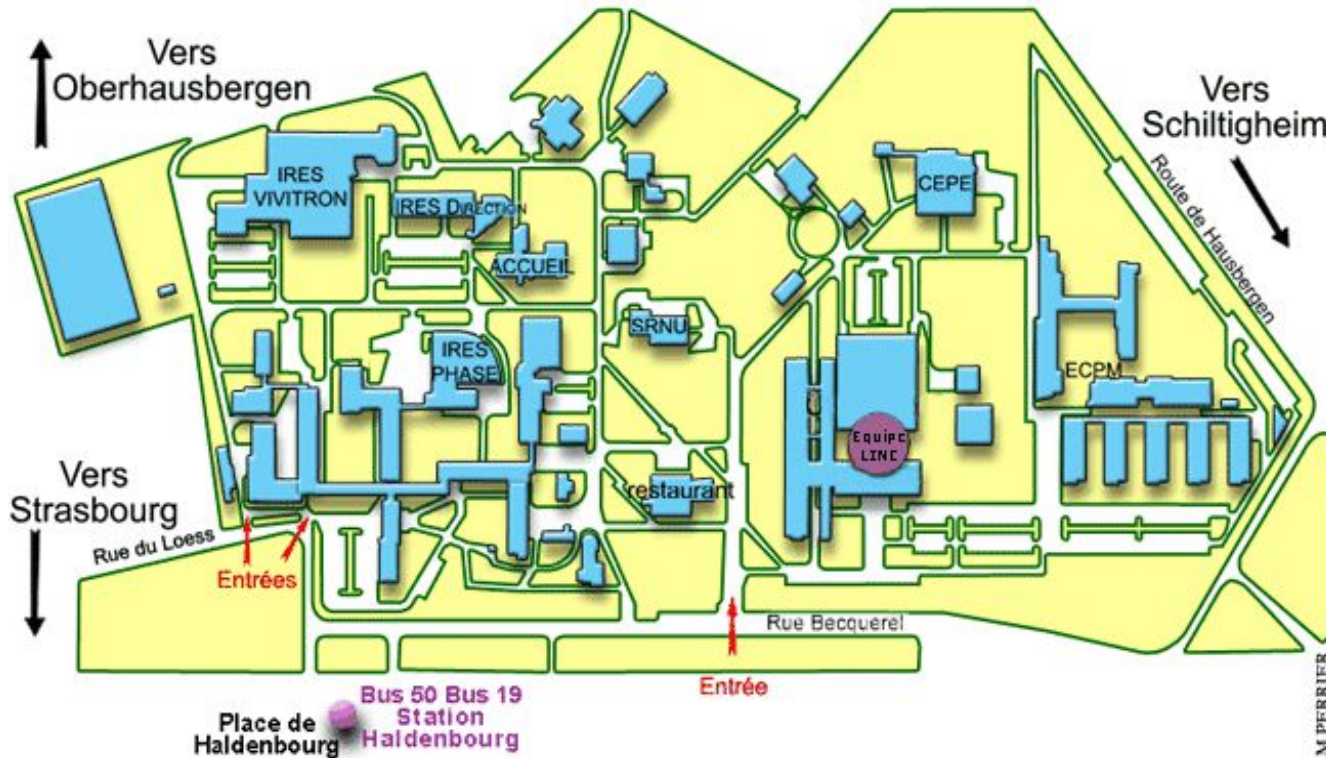
Partie 2 - ... Puis qui s'ouvre et transforme Strasbourg en métropole transfrontalière ...

A. Une dynamique de franchissement

B. Une dynamique d'aménagement de l'espace frontalier même si on note une inertie spatiale : vers la transfrontaliérité

C. La métropolisation de l'agglomération : Strasbourg, ville européenne

Strasbourg, métropole technopolitaine (CNRS Cronenbourg)



Strasbourg, métropole technopolitaine

(Pôle d'innovation d'Illkirsh)



Organisation urbaine de Strasbourg

Partie 3 - ... présentant une tendance à la fragmentation socio-spatiale

A. Centre historique, un lieu de pouvoir

(Cathédrale, Congrès, Centre universitaire de l'esplanade, Institutions européennes)



A. Centre historique, un lieu de pouvoir en voie de gentrification : [Petite France](#)



A. Centre historique, un lieu de pouvoir en voie de gentrification

Dynamique urbaine :

Gentrification = embourgeoisement

Gentrification = embourgeoisement

Centre historique



Patrimonialisation et gentrification = embourgeoisement

Strasbourg : de la Grande-île à la Neustadt, une scène urbaine européenne

France



Organisation
des Nations Unies
pour l'éducation,
la science et la culture



Convention
du patrimoine
mondial

#PatrimoineMondial



B. Une banlieue différenciée (des banlieues)

2. Grandes zones résidentielles

Habitat individuel : Eckbolsheim



B. Une banlieue différenciée (des banlieues)

2. Grandes zones résidentielles

Habitat individuel : Eckbolsheim



B. Une banlieue différenciée (des banlieues)

2. Grandes zones résidentielles : quartier ouvrier (XIX^e s)

Habitat individuel : Schiltigheim



B. Une banlieue différenciée (des banlieues)

2. Grandes zones résidentielles

Habitat collectif : ZUP de la Meinau (1967)



B. Une banlieue différenciée (des banlieues)

2. Grandes zones résidentielles

Habitat collectif : ZUP de Neuhoﬀ



B. Une banlieue différenciée (des banlieues)

2. Grandes zones résidentielles

Habitat collectif : ZUP de Hautepierre



B. Une banlieue différenciée (des banlieues)

2. Grandes zones résidentielles

Habitat collectif : ZUP de Cronenbourg



C. Dynamique urbaine : Périurbanisation (Mundolsheim)



C. Dynamique urbaine : Périurbanisation (Ittenheim)



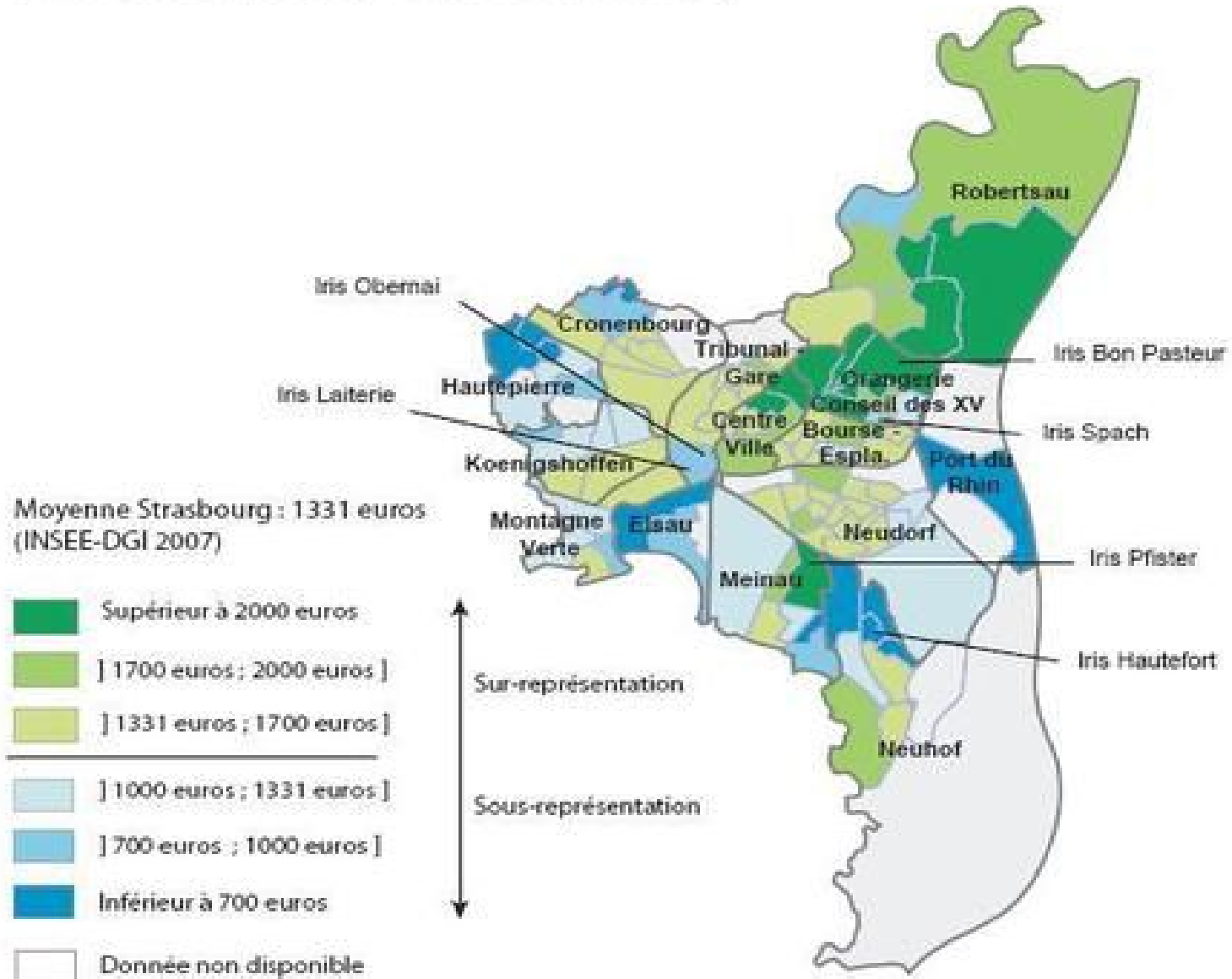
C. Dynamique urbaine : **Fermeture urbaine**
(Wantzenau)



Inégalités socio-spatiales

Revenu médian mensuel des ménages

INSEE-DGI 2007 (Revenu par unité de consommation)



Croquis de synthèse :

