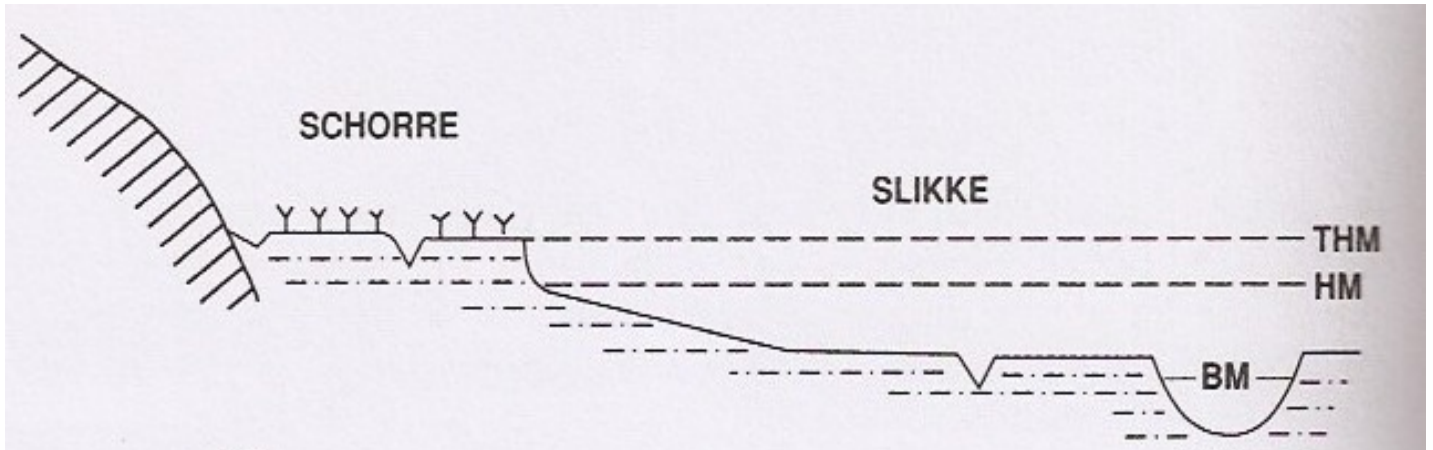


Le marais maritime - Organisation spatiale et vocabulaire

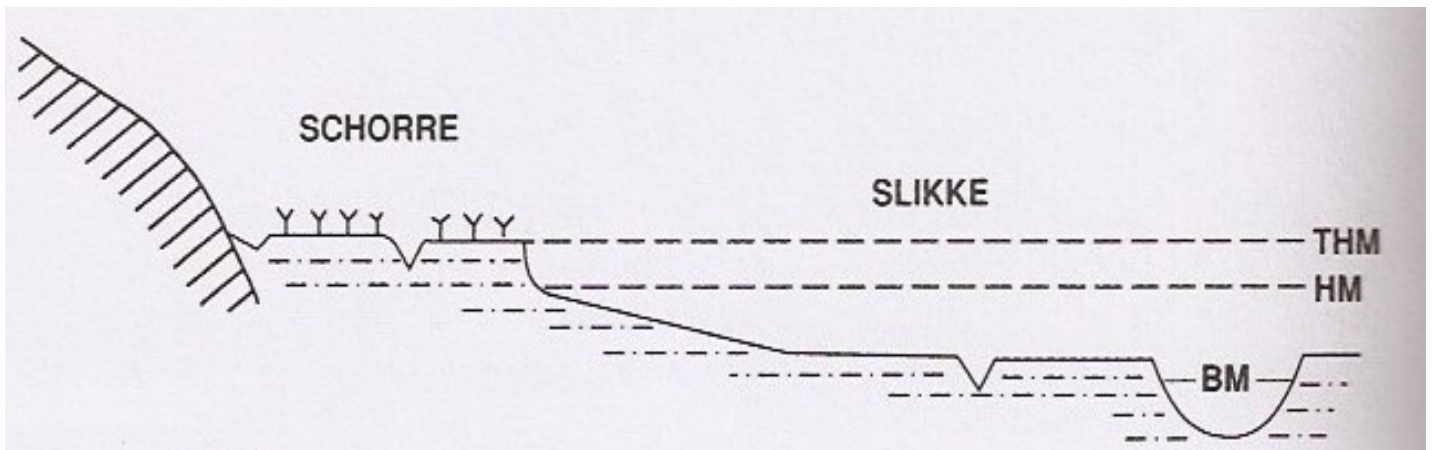
Marais maritime avec schorre herbeux et slikke vaseuse



THM = Très haute marée (zéro du cadastre) ; HM = Haute mer ; BM = Basse mer
Le zéro topographique se situe entre HM et BM

Le marais maritime - Organisation spatiale et vocabulaire

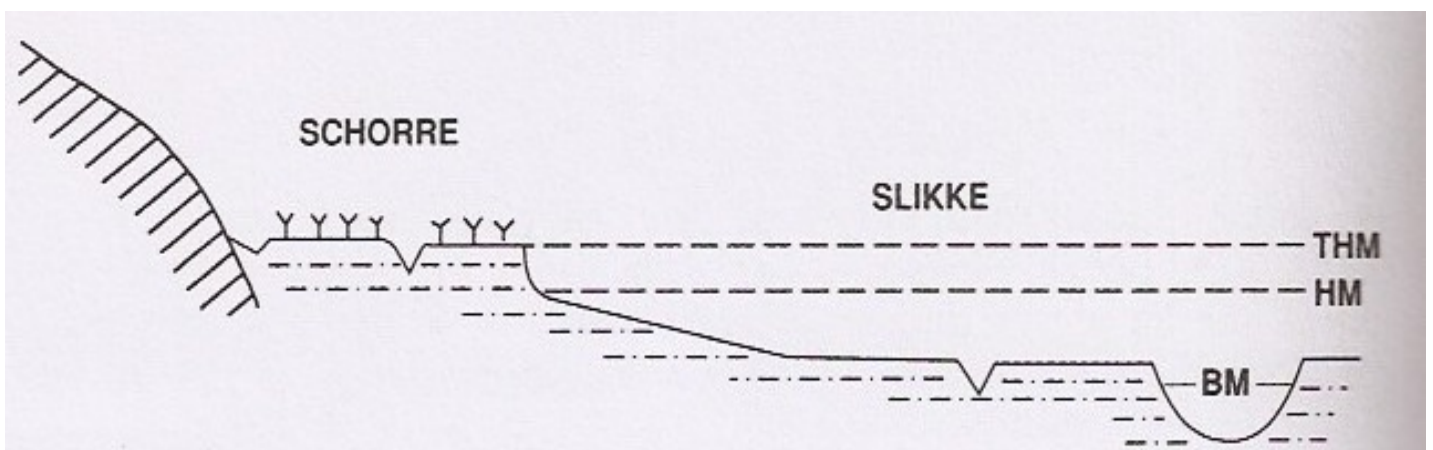
Marais maritime avec schorre herbeux et slikke vaseuse



THM = Très haute marée (zéro du cadastre) ; HM = Haute mer ; BM = Basse mer
Le zéro topographique se situe entre HM et BM

Le marais maritime - Organisation spatiale et vocabulaire

Marais maritime avec schorre herbeux et slikke vaseuse



THM = Très haute marée (zéro du cadastre) ; HM = Haute mer ; BM = Basse mer
Le zéro topographique se situe entre HM et BM