

Schéma d'un marais maritime

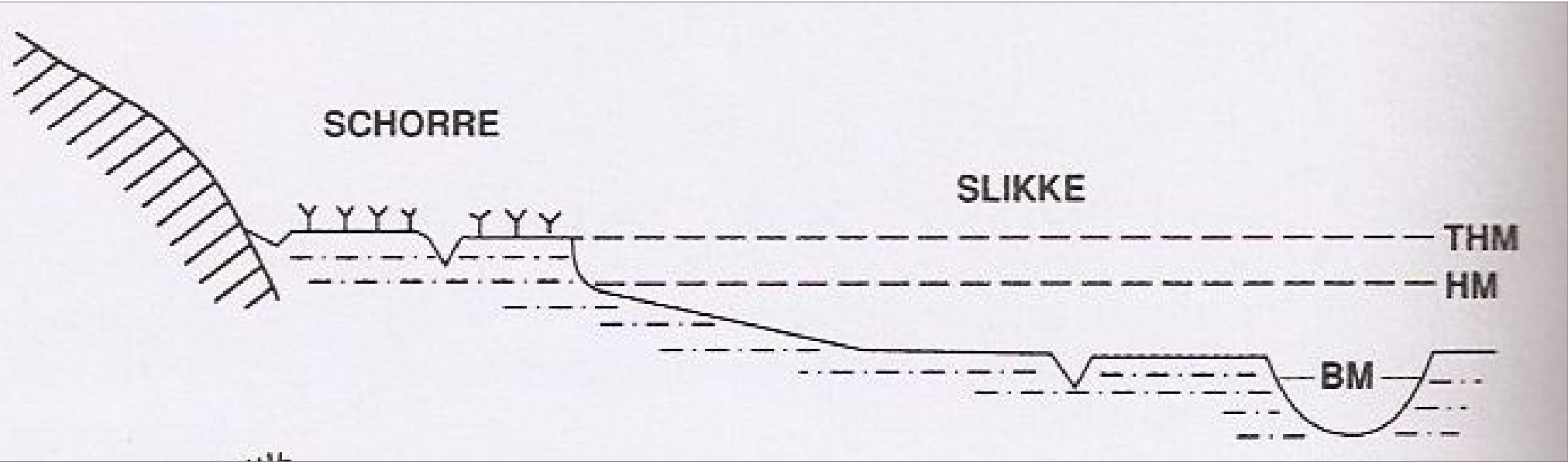
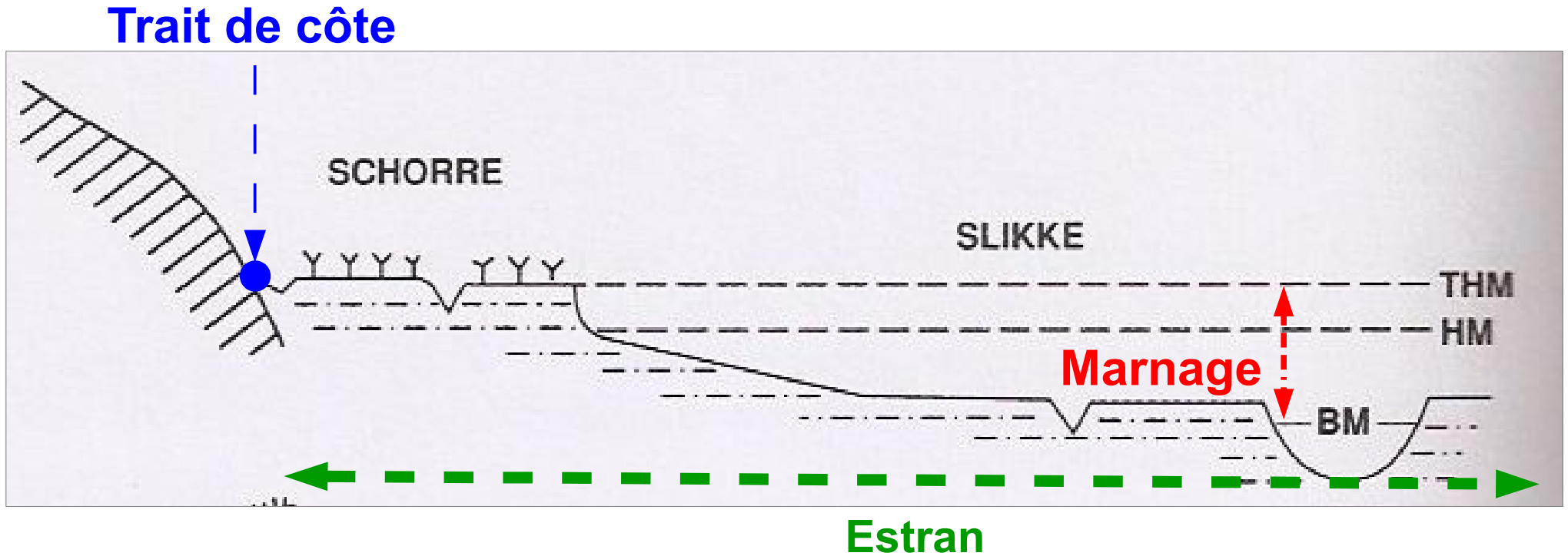


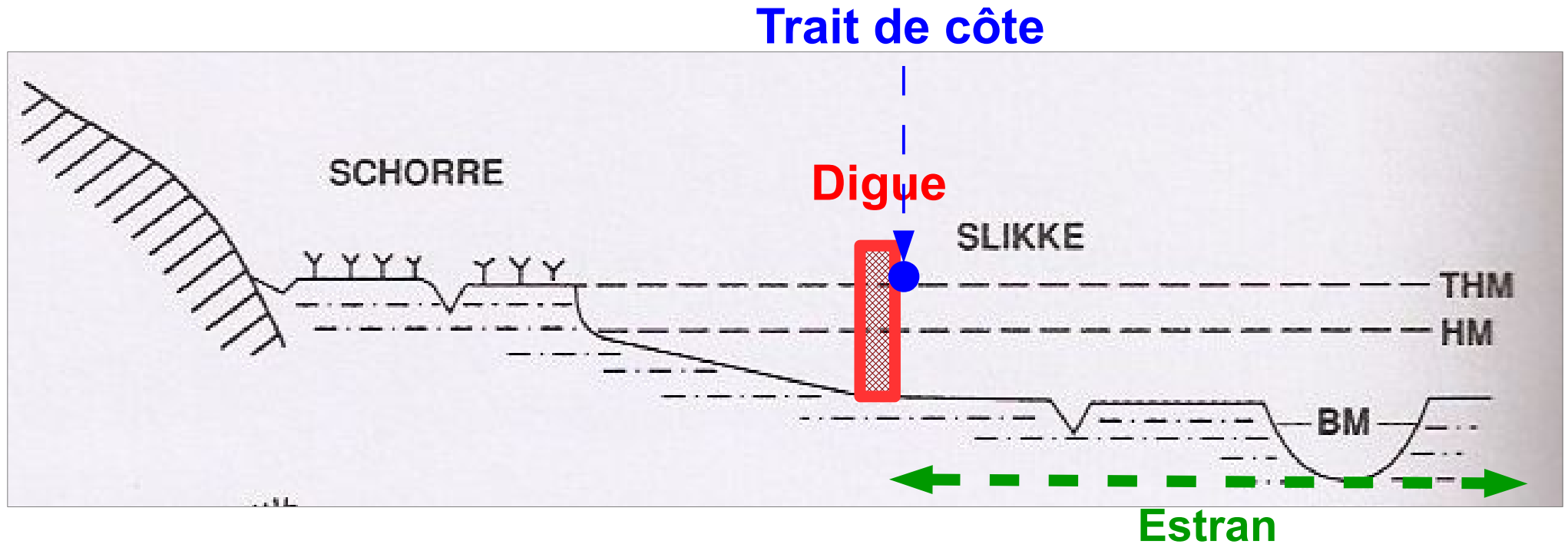
Schéma d'un marais maritime



Marnage : différence de niveau entre la marée haute et la marée basse d'une marée

Estran : partie du littoral située entre les limites extrêmes des plus hautes et des plus basses marées

Schéma d'un marais maritime approprié par endiguement = conquête de l'estran + changement du trait de côte



Marnage : différence de niveau entre la marée haute et la marée basse d'une marée

Estran : partie du littoral située entre les limites extrêmes des plus hautes et des plus basses marées

Schéma d'un marais maritime approprié par endiguement et sédimentation (comblement)

