

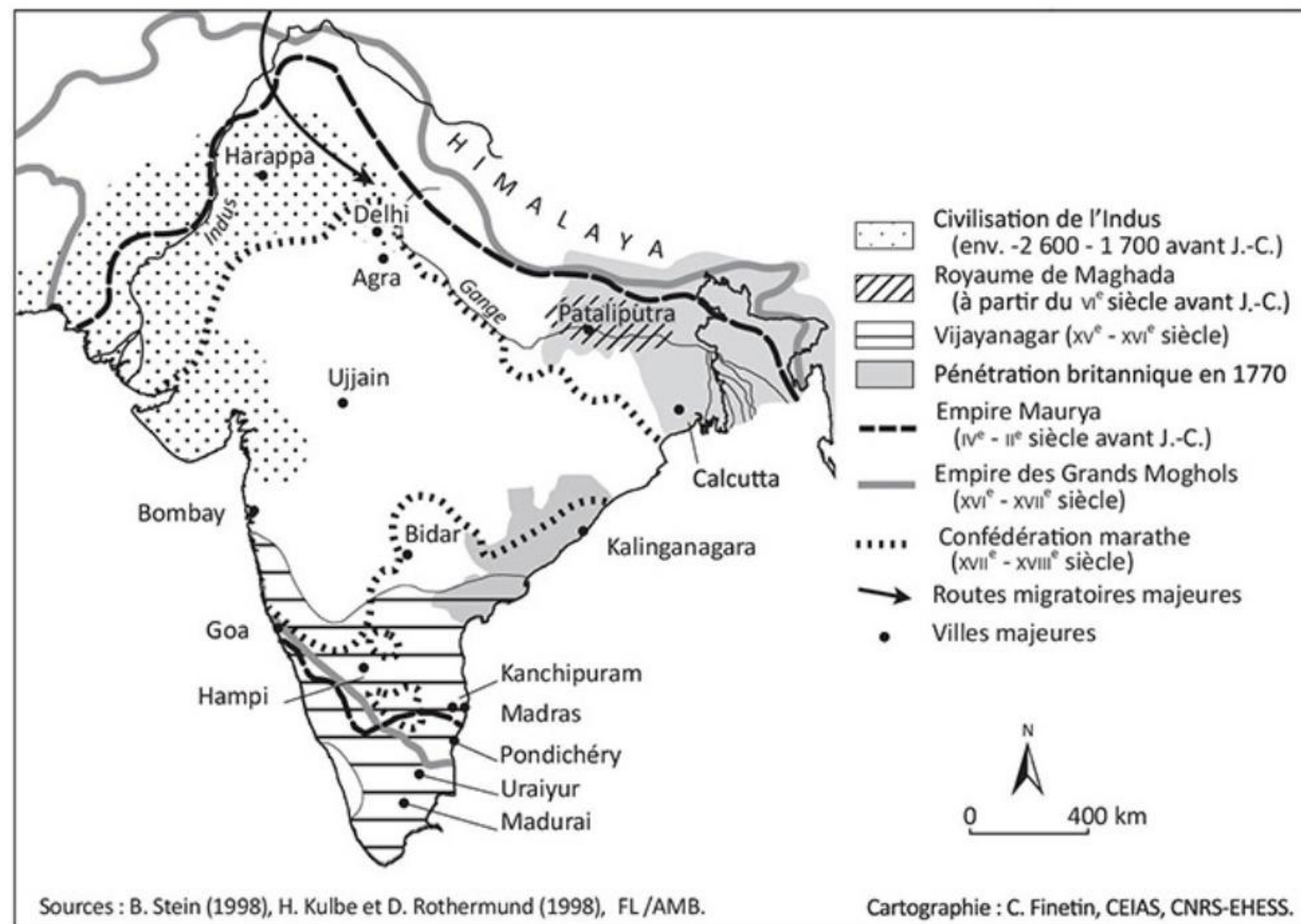
Chap. 9 FRAGMENTATIONS POLITIQUES ET RELIGIEUSES DES MONDES INDIENS

I. UNE AIRE DE CIVILISATION MARQUÉE PAR UNE MOSAÏQUE LINGUISTIQUE RELIGIEUSE ET SOCIALE

- **A. Mosaïque religieuse et linguistique**

Figure 2.1

Le palimpseste de l'histoire géopolitique



LE BOUDDHISME

Nature : religion monastique ; vie de renonçant ; abolition des différences de caste.

L'idéal de vie : l'humilité et l'extinction, *nirvana*.

Les traits caractéristiques : la non-violence, l'harmonie, la tolérance, *samanvayabād*.

Le bouddhisme possède une langue sacrée, une littérature humaniste et a donné naissance à une architecture diversifiée.

L'HINDOUISME

Nature : religion sociale ; adoration des dieux ; division en castes ; réincarnation.

L'idéal de vie : libération de l'avidité, dévotion ; rituel de la *pūjā* et abandon à la divinité.

Les traits caractéristiques : le développement du sanscrit, de la musique et de la danse.

Sont notées les particularités du vêtement et de la nourriture, l'architecture de temple.

L'ISLAM

Nature : monothéisme fondé sur un livre surnaturel, *alaukika*.

L'idéal de vie : foi, fraternité entre les croyants, humilité des soufis.

Les traits caractéristiques : le développement de l'architecture et de la calligraphie, ainsi que celui de la langue locale. On note aussi les particularités de vêtement et de nourriture, et l'usage de la musique dans la pratique soufie.

LE CHRISTIANISME

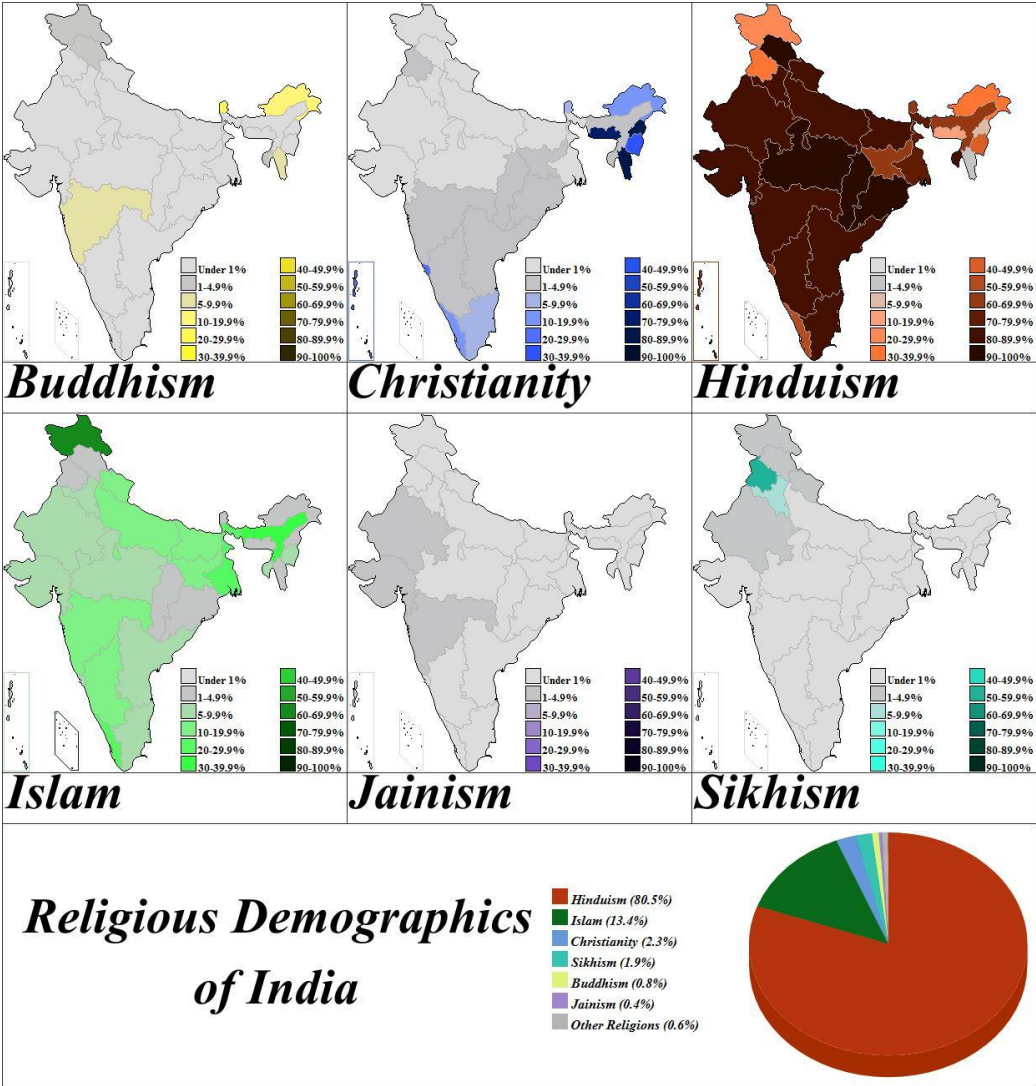
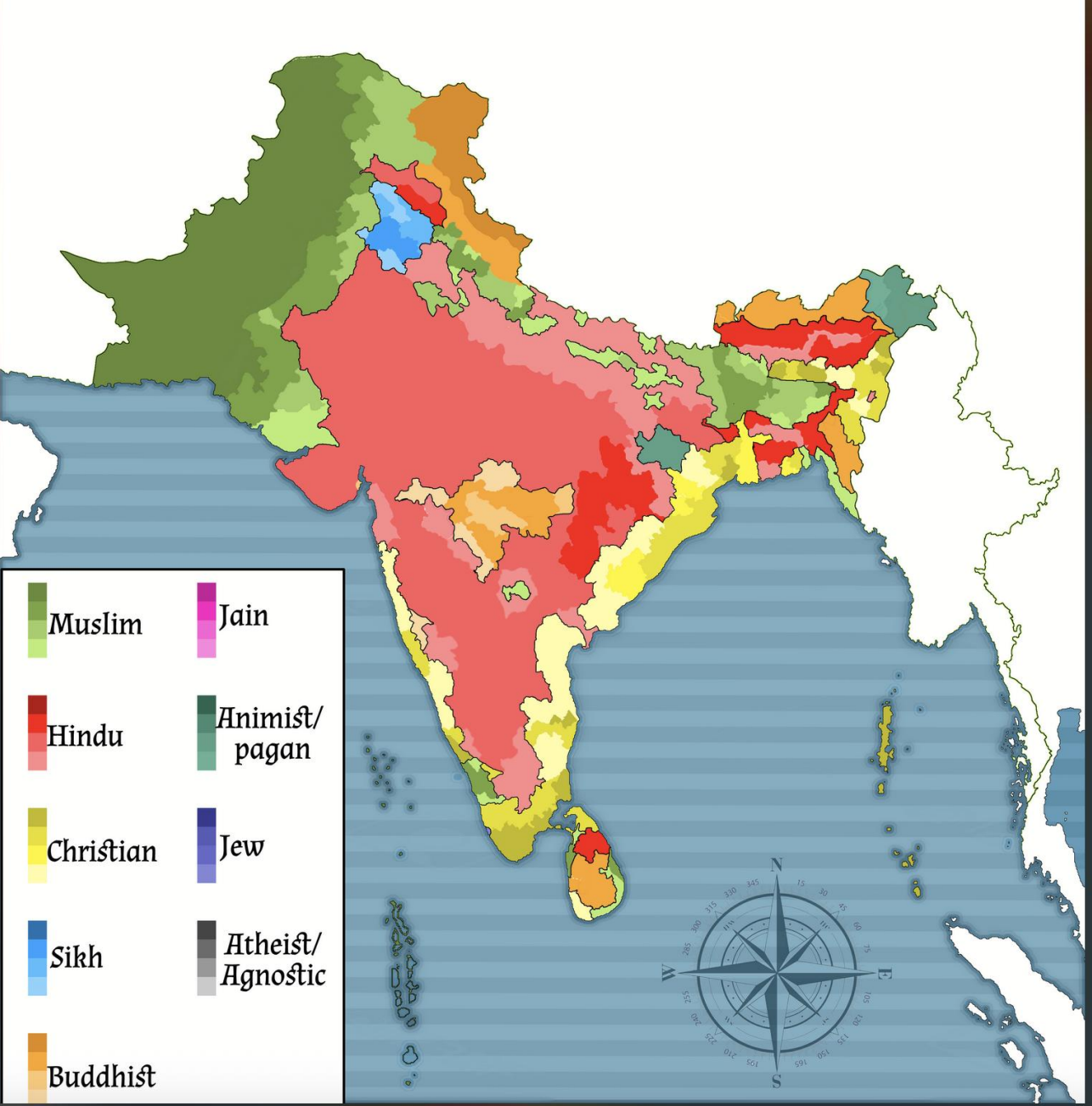
Nature : croyance en la Trinité et dans le péché originel ; efforts pour s'en délivrer ; refuge en l'Église.

L'idéal de vie : non-violence, *ahimsā*, fraternité.

Les traits caractéristiques : la poursuite de la science, l'apprentissage de l'anglais.

L'architecture est diversifiée. Les particularités de vêtement sont notées ainsi que l'accent mis sur l'internationalisme (p. 36).

- Source : Bhattacharya, F. (2001). Identité et culture au Bangladesh. In J.-L. Racine (éd.), *La question identitaire en Asie du Sud* (1-). Éditions de l'École des hautes études en sciences sociales.
<https://doi.org/10.4000/books.editionsehess.24087>



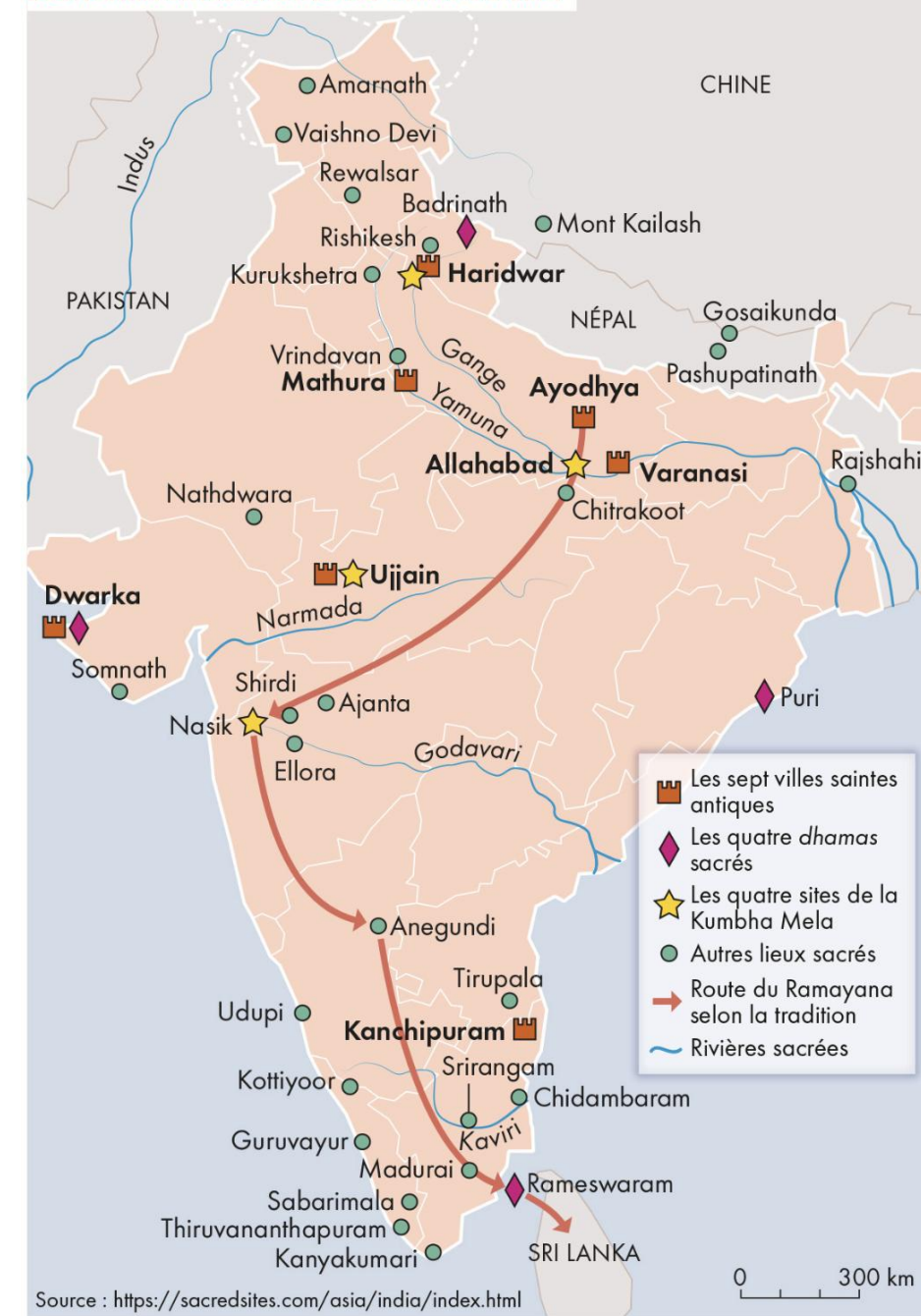
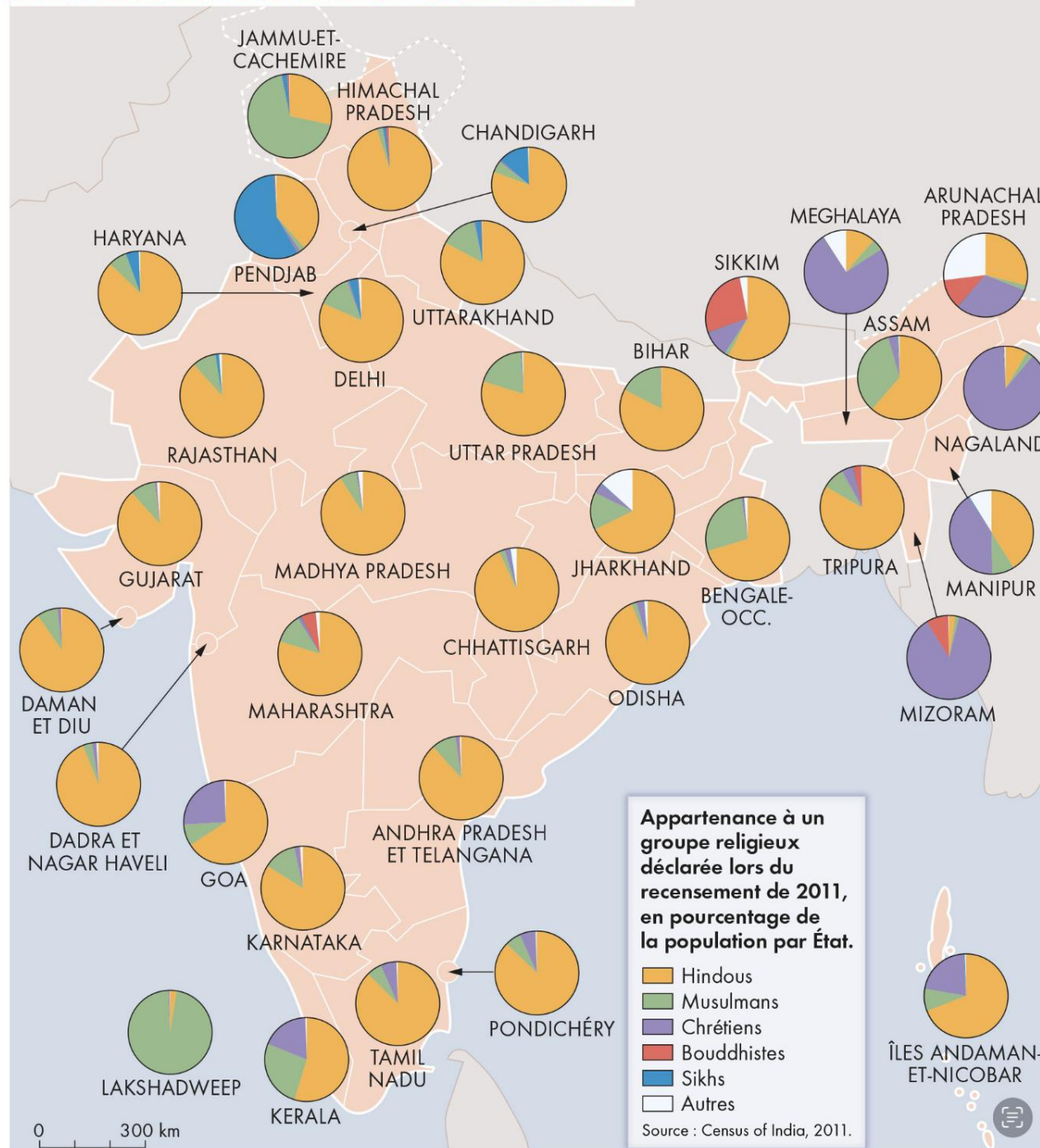
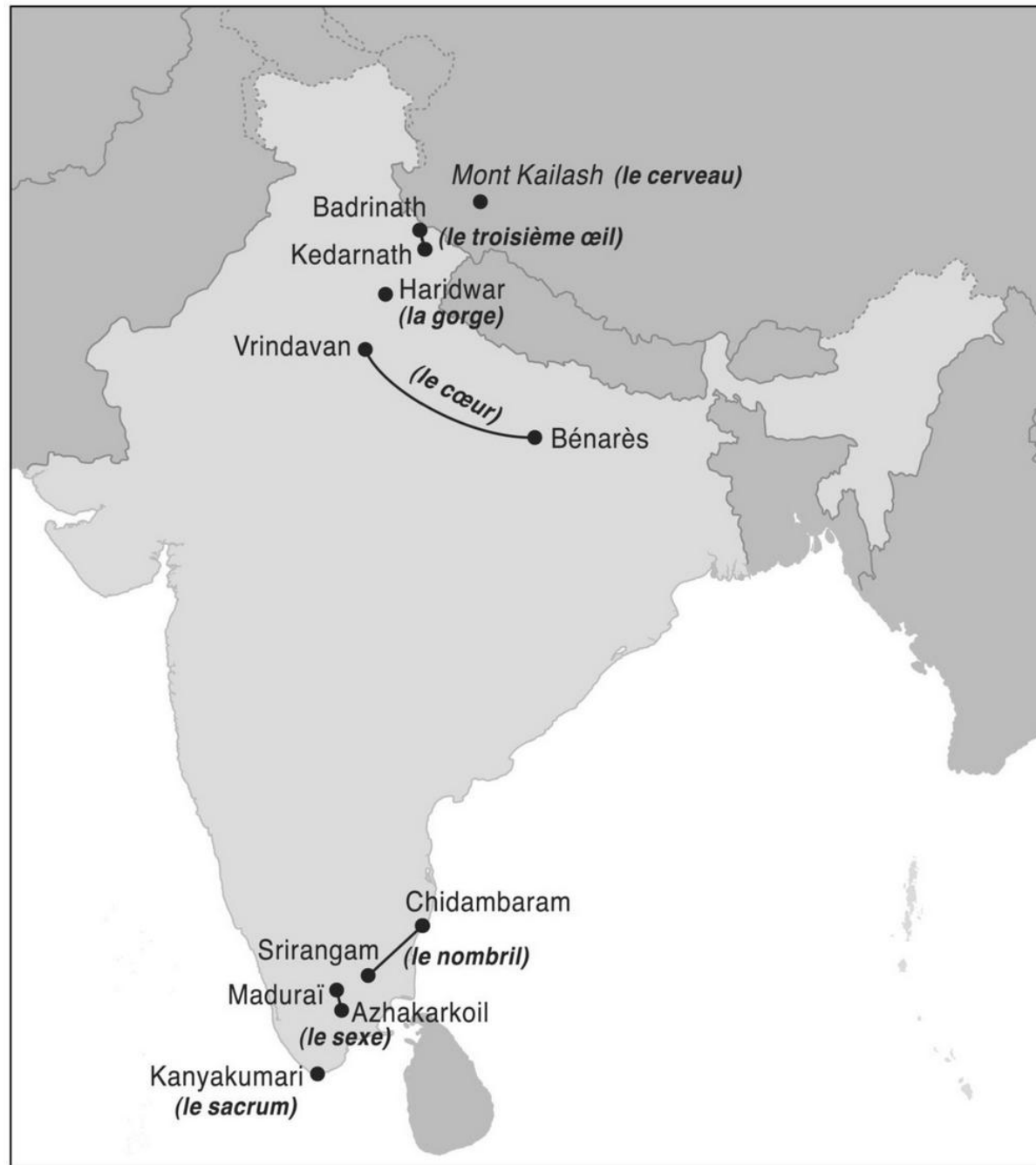


Figure 22. Les sept villes sacrées de l'Inde



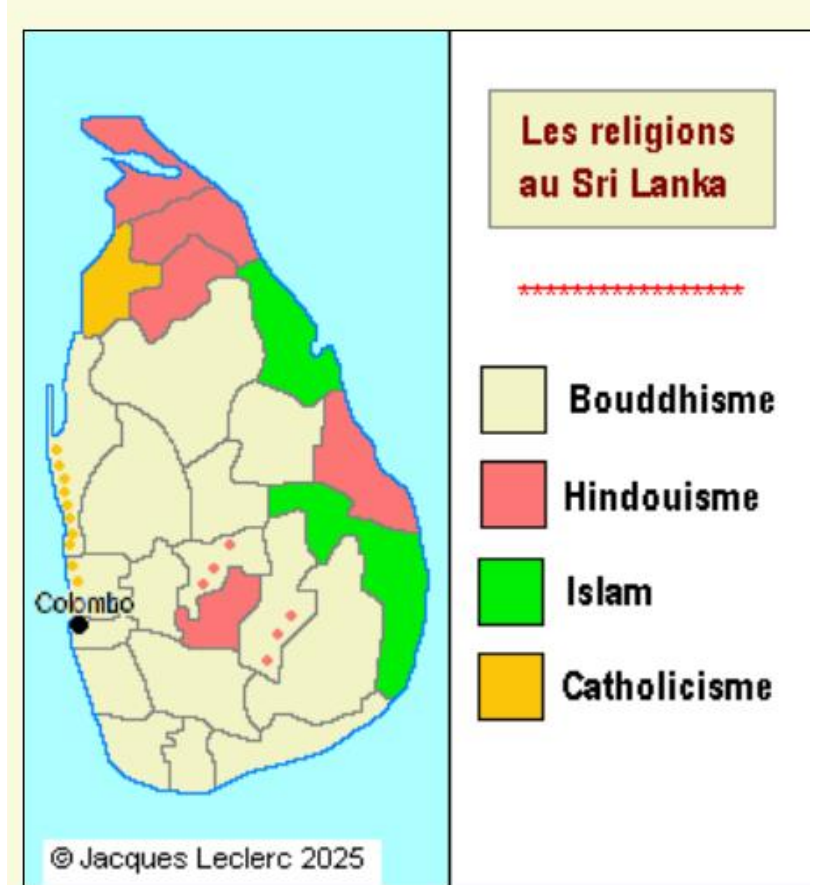
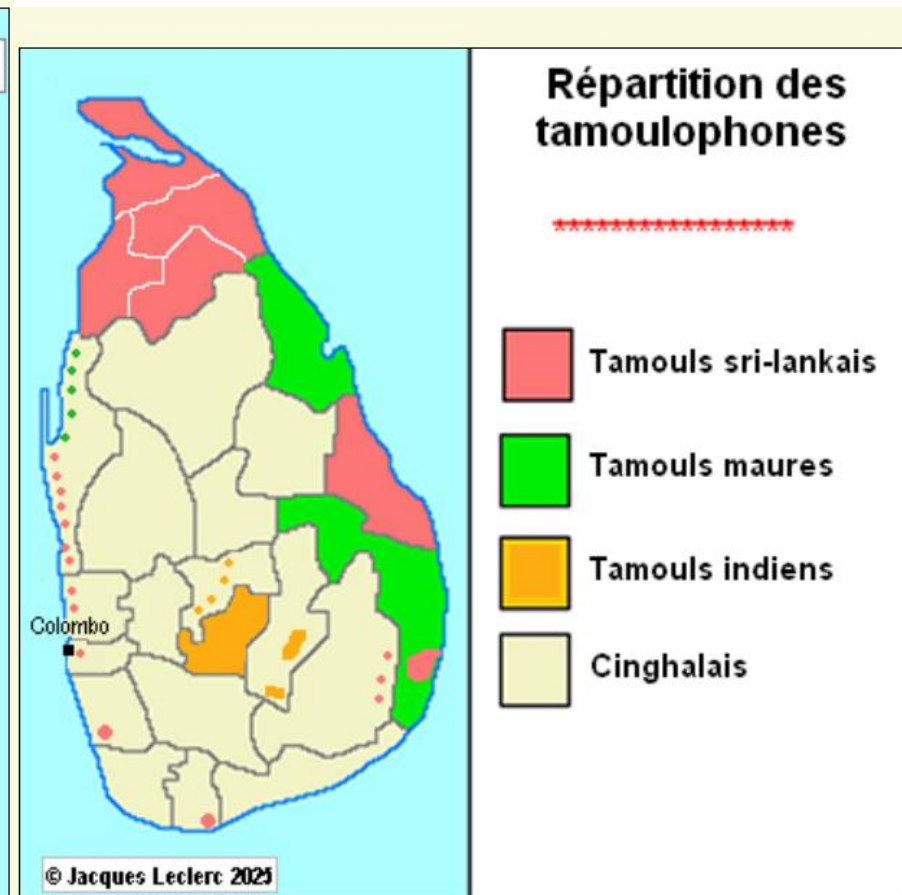
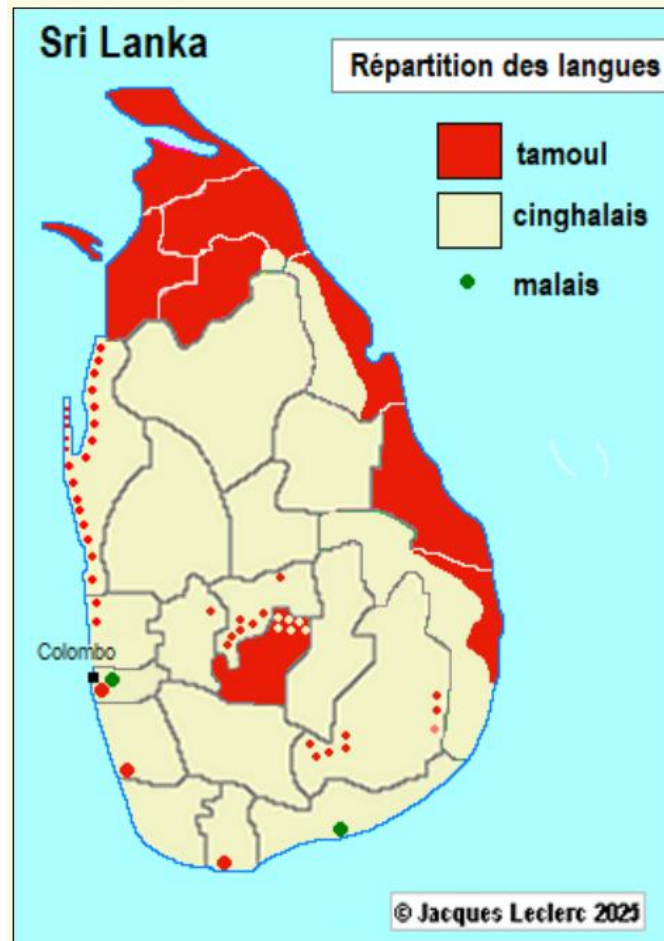
Les sept « villes » ponctuent les itinéraires de pèlerinage. Elles sont autant des références aux dieux hindous qu'aux liens qui les unissent. Sept villes (*satpuri*) comme les sept chakras du corps humain en correspondance : relation, hiérarchisation, métaphore établissent un réseau complexe de sens. Ainsi le mont Kailash désigne-t-il un sommet du Tibet, la demeure des dieux et la tête (le cerveau)...

Livrant les éléments d'une succession dans le temps, les récits dévoilent aussi une hiérarchie. Comme les groupes sociaux, les divinités sont organisées du chaos vers l'ordre. Ceci vaut pour le monde comme pour la société et chacun de ses segments. C'est souvent aux généalogies mythiques et à une époque immémoriale qu'on en appelle pour indiquer la position d'un groupe. C'est ainsi que les « jardiniers » de Bangalore sont replacés dans la société à travers un récit, lui-même activé par des rites [Srinivas, 2004].

La représentation du monde comme du temps : la « danse cosmique » de Nataraja (Shiva dansant) évoque le rythme, les temps du monde. Le monde comme un rythme.

Source : Louiset, O. (2011). Pour une géographie culturelle de la ville. L'oubli des villes de l'Inde : Pour une géographie culturelle de la ville (p. 195-264). Armand Colin.

<https://shs.cairn.info/l-oubli-des-villes-de-l-inde--9782200272708-pag>

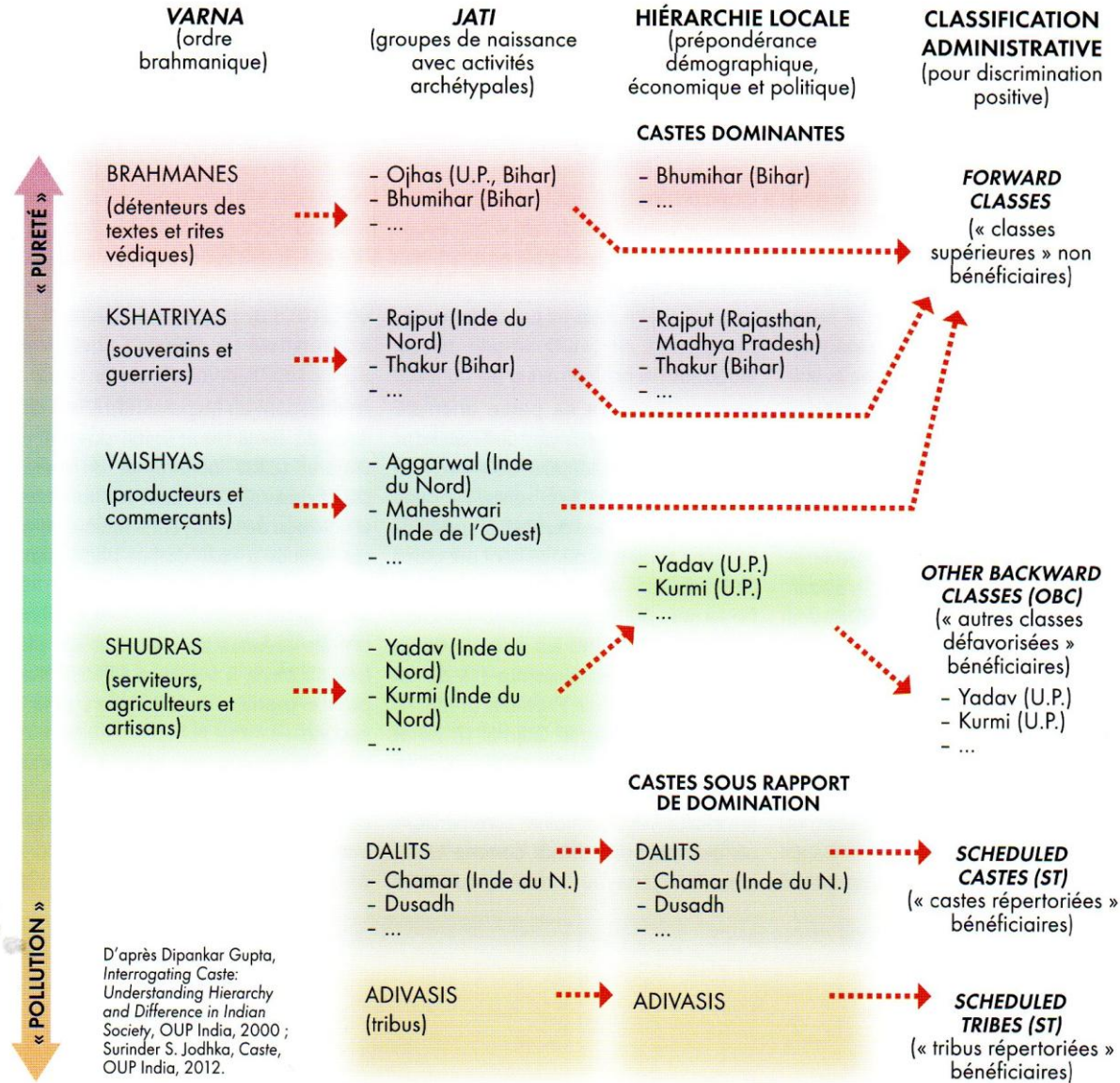


<https://www.axl.cefan.ulaval.ca/asie/srila.htm>

Les ethnies

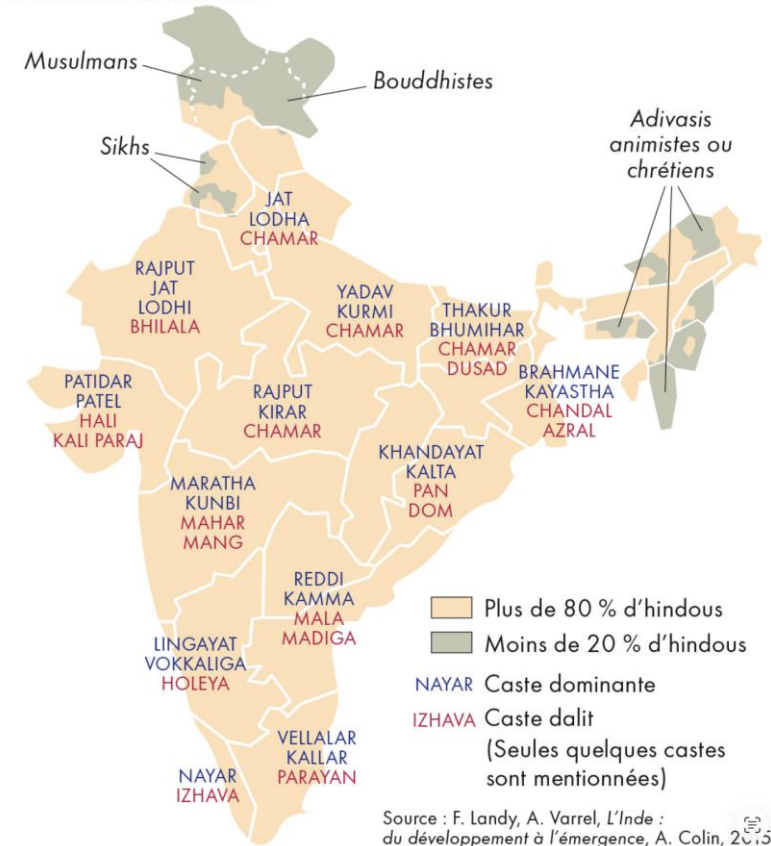


UNE SCHÉMATISATION - TRÈS SIMPLIFIÉE - DES HIÉRARCHIES DE CASTES EN INDE DU NORD



B. Des sociétés hiérarchisées

CASTES DOMINANTES ET DALITS : QUELQUES EXEMPLES D'IMPLANTATION À L'ÉCHELLE RÉGIONALE



Les castes dans un village du Maharashtra

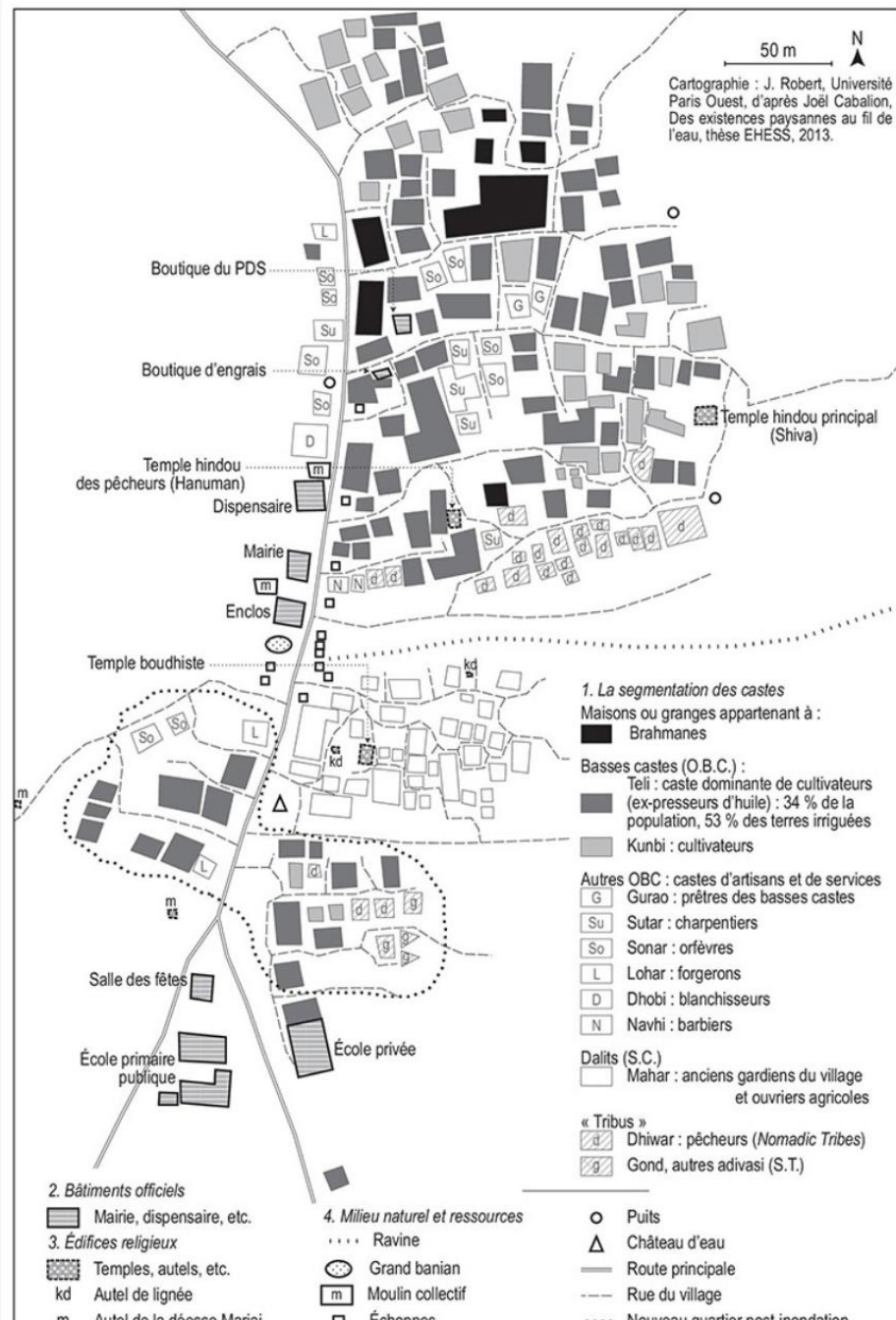
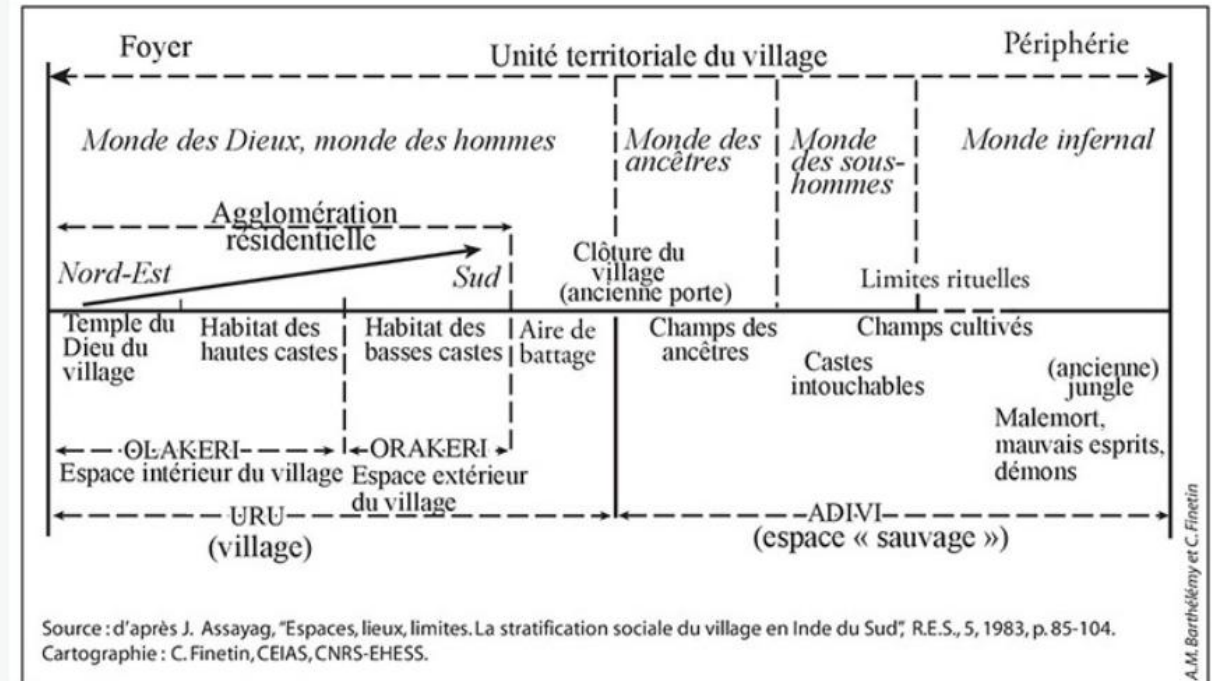


Figure 2.9

L'espace socioreligieux d'un finage du Karnataka



Source : d'après J. Assayag, "Espaces, lieux, limites. La stratification sociale du village en Inde du Sud", R.E.S., 5, 1983, p. 85-104.

Landy, F. et Varrel, A. (2015). Chapitre 2. Temps des cultures, temps courts des États : une diversité des territoires façonnée par l'histoire. L'Inde : Du développement à l'émergence (p. 39-76). Armand Colin.
<https://doi.org/10.3917/arco.landy.2015.01.0039>.

Tableau 2.1 : *Les écarts de niveau de vie, entre classes et entre castes*

Ménages sous le seuil de pauvreté (2004-2005) (%)*	Moyenne	Hindous	SC/ST	Autres basses castes OBC	Musulmans
Ruraux	22,7	22,6	34,8	19,5	26,9
Urbains	22,8	20,4	36,4	25,1	38,4

*Le seuil mensuel était de 356 roupies par personne rurale et 539 Rs par citadin (*cf.* chap. 3).

Source : rapport Sachar d'après NSSO, 2006.

Ménages (%)	Total	<i>Scheduled Castes</i>	<i>Scheduled Tribes</i>
Alphabétisés	73	66	59
Compte en banque	59	51	45
Toilettes à domicile	47	34	23
Téléphone portable	53	48	31
Télévision	77	39	22
Automobile	5	2	2

Source : *Census 2011*.

Ménages (2011-2012)	15 % les plus pauvres	15 % les plus riches
Ruraux :		
Budget alimentaire (Rs)	369	1 387
Part de l'alimentation dans le budget (%)	60	44
Télévision (%)	15	78
Bicyclette (%)	59	46
Automobile (%)	0	7
Urbains :		
Budget alimentaire (Rs)	488	2 227
Part de l'alimentation dans le budget (%)	59	32
Télévision (%)	57	83
Bicyclette (%)	54	23
Automobile (%)	0	26

Source : d'après NNSO, 2013.

• B.2 La Famille

C. Des tensions politico- religieuses croissantes : le communalisme

1. La montée du nationalisme hindou


L'Hindutva

Nationalisme hindou



Les volontaires du Rashtriya Swayamsevak Sangh (RSS) pendant leur troisième année d'entraînement au camp de Nagpur en Inde, le 30 mai 2016. (Crédits : The Times of India/Dhanan)

<https://asialyst.com/fr/2016/07/04/l-hindutva-aux-origines-du-nationalisme-hindou/>



Vinayak Damodar Savarkar, père de la doctrine fondatrice de l'Hindutva, "l'hindouité".

Narendra Modi



<https://www.radiofrance.fr/franceculture/podcasts/serie-narendra-modi-le-nationaliste-qui-redessine-l-inde>



« L'Inde est une civilisation millénaire fondée sur la paix, la tolérance, le dialogue. Nous apportons au monde les valeurs du yoga, de l'harmonie et du respect de toutes les religions »

Le Premier ministre Narendra Modi lors des célébrations de la Journée du yoga à New Delhi, le 21 juin 2015

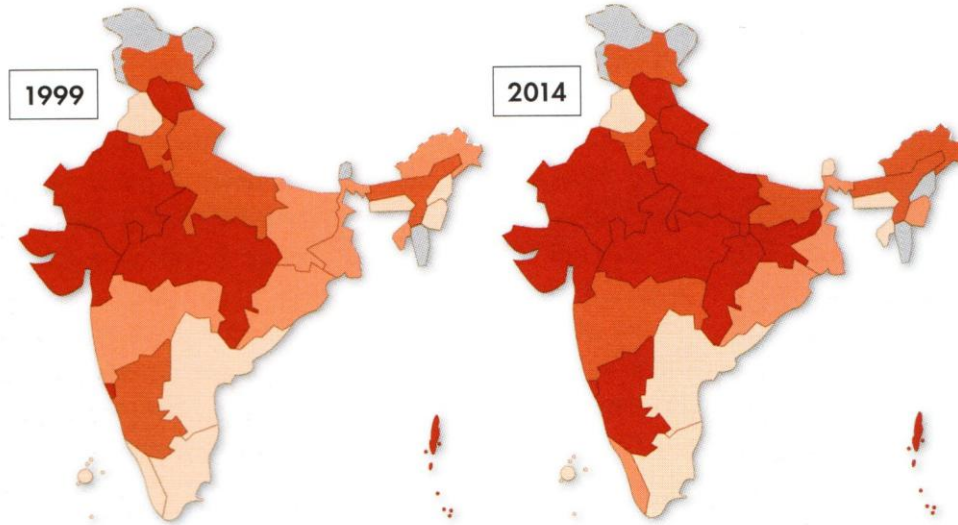
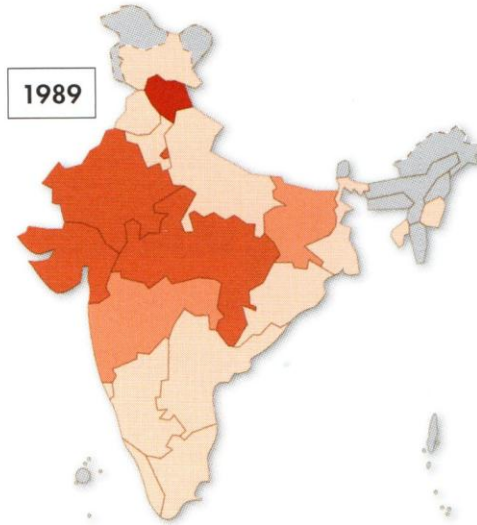


1989-2014 : LA PROGRESSION DU VOTE BJP

Part du vote BJP
dans chaque État,
en %



Source : Election Commission of India :
<http://eci.nic.in/eci/eci.html>

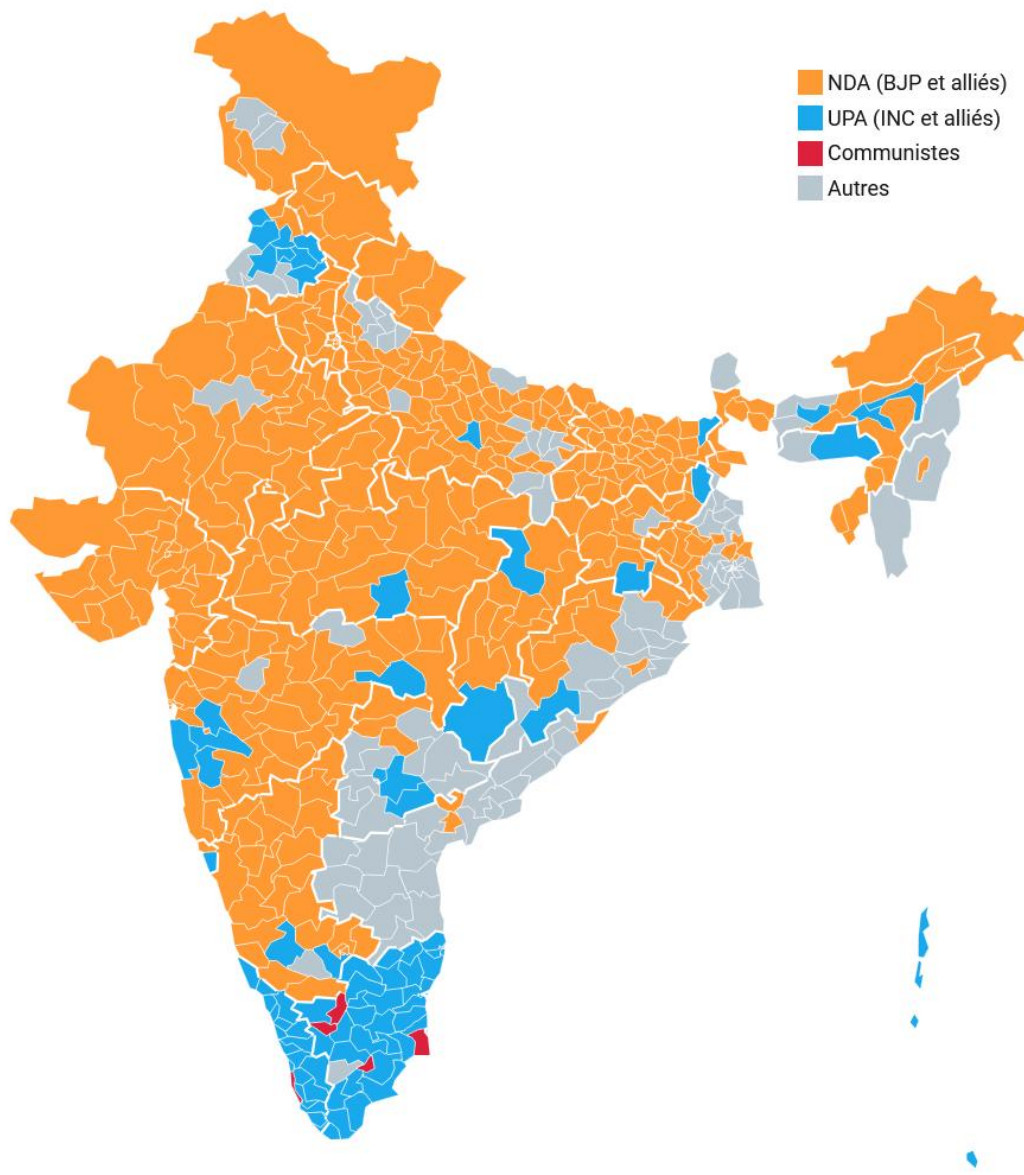


et le BJP

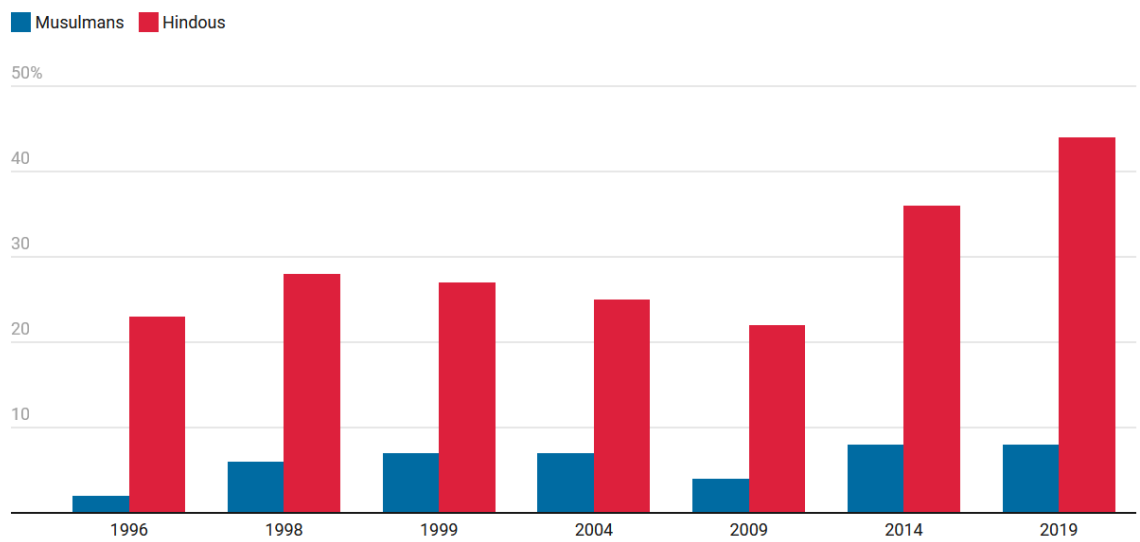
Atlas de l'Inde

Résultats des élections législatives indiennes de 2019

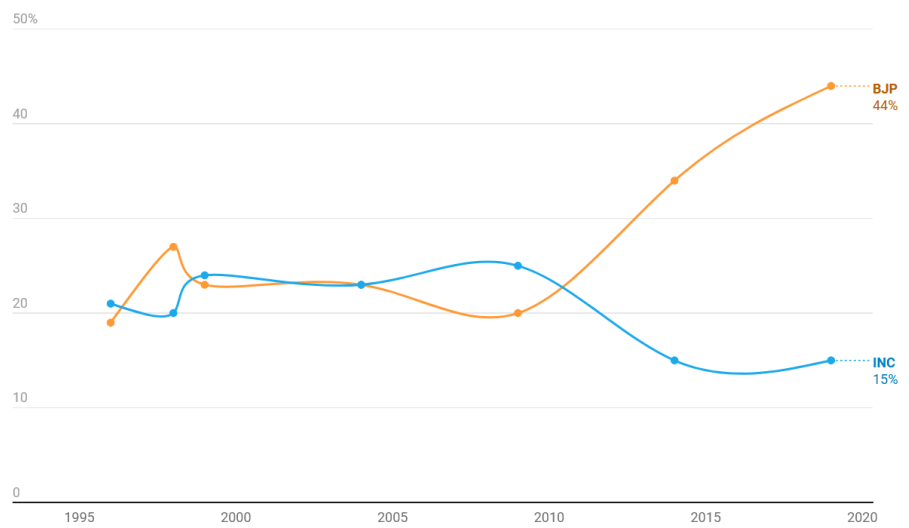
Parti/coalition arrivé en tête, par circonscription électorale.



Évolution du vote en faveur du BJP des hindous et des musulmans, depuis 1996



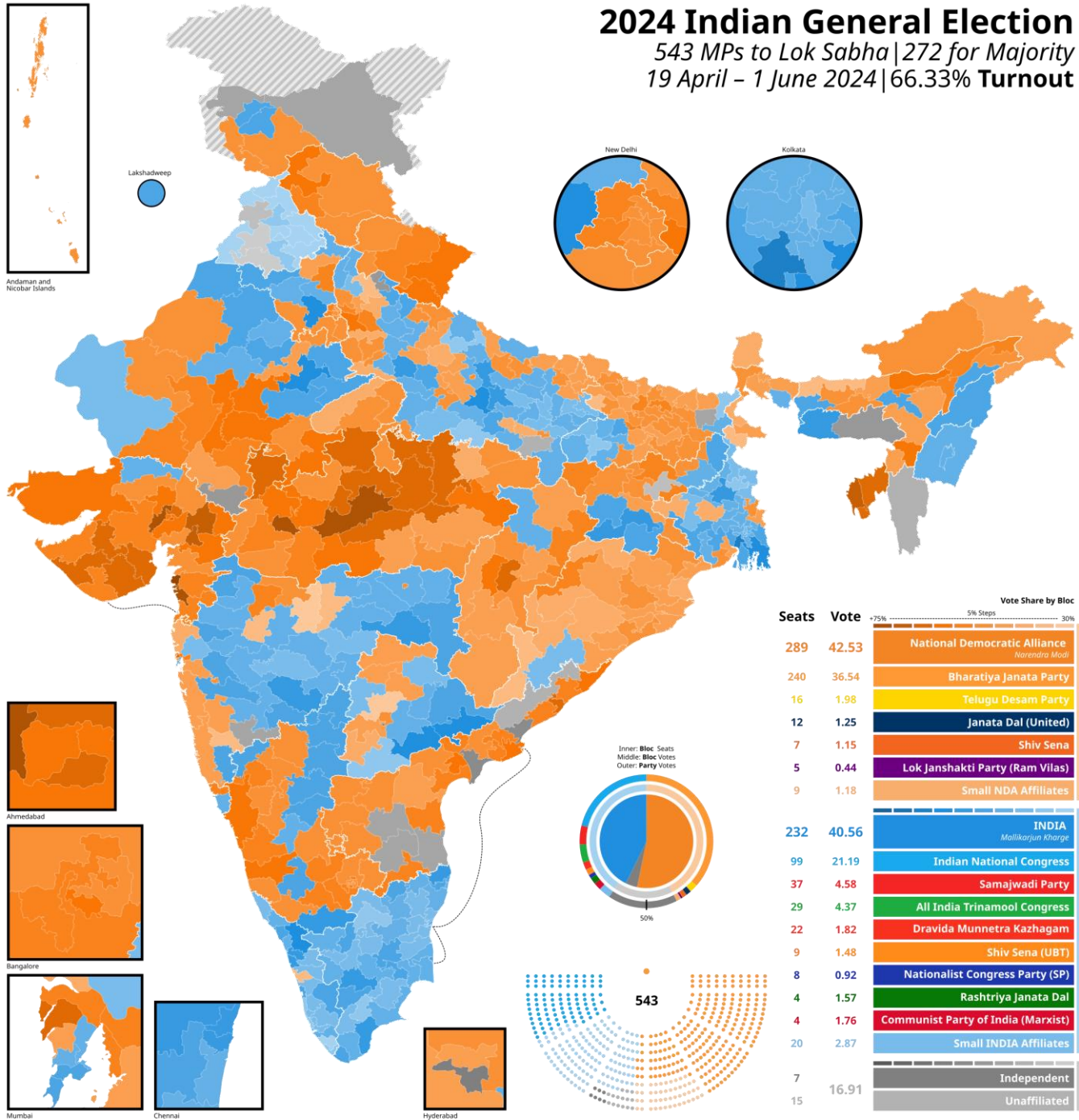
Vote des basses castes aux élections législatives indiennes



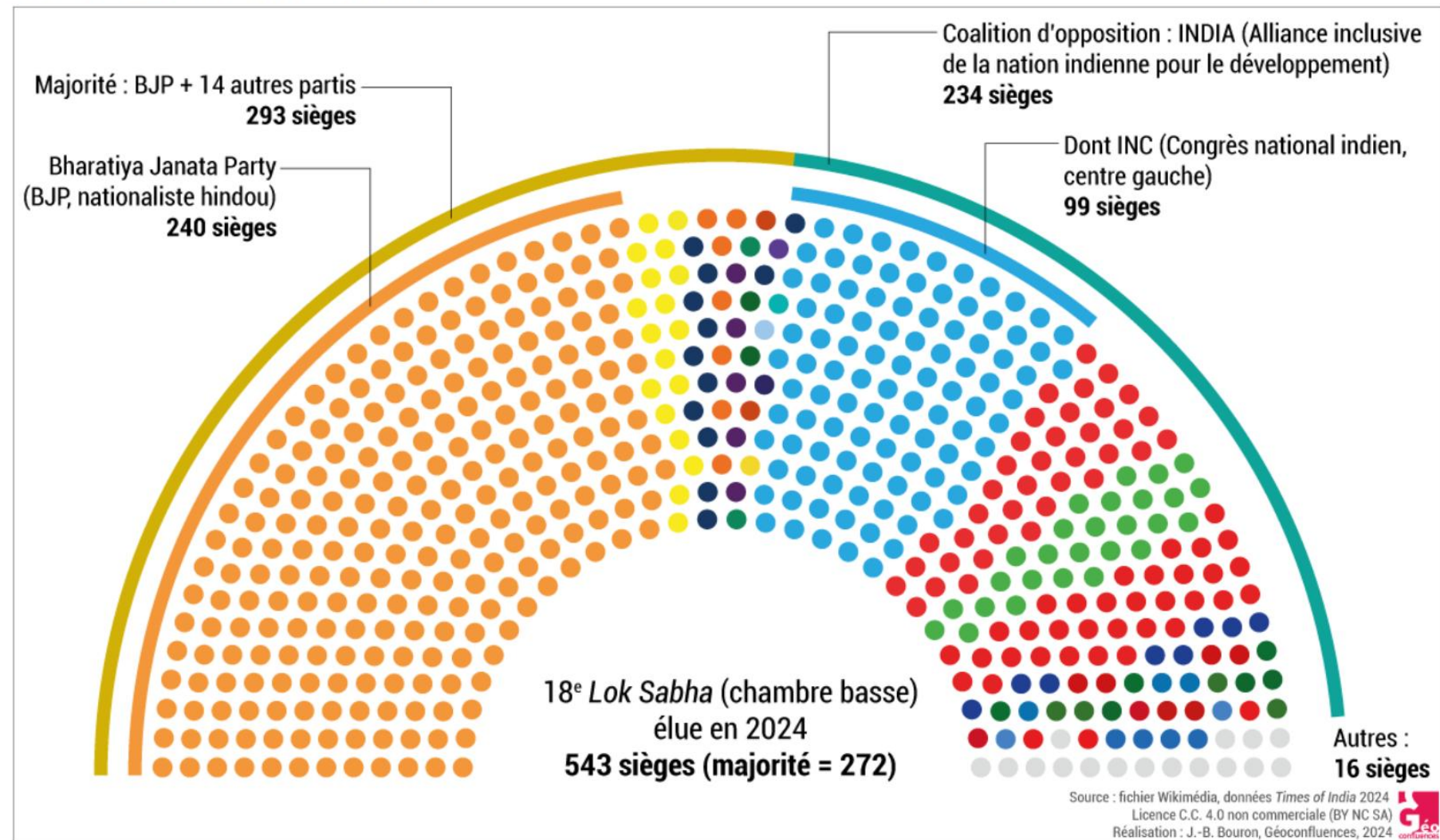
2024 Indian General Election

543 MPs to Lok Sabha | 272 for Majority

19 April – 1 June 2024 | 66.33% Turnout



Document 2. L'assemblée élue en 2024

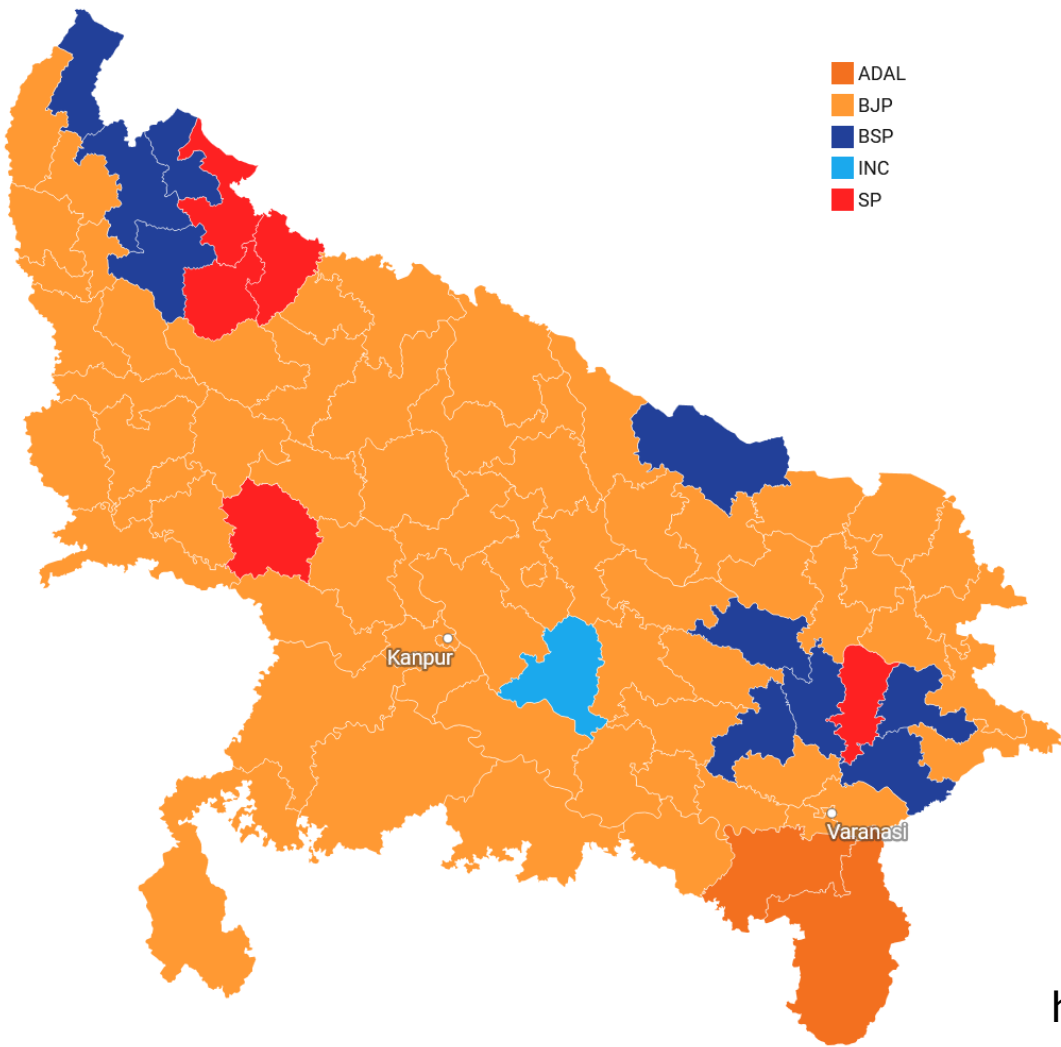


NB. L'usage veut, en Inde, que les diagrammes en hémicycle placent à gauche le parti ou la coalition ayant remporté l'élection.

Marie Dougnac, « [Les élections législatives 2024 en Inde : l'instrumentalisation de la religion par un pouvoir nationaliste hindou](#) », *Géoconfluences*, juillet 2024.

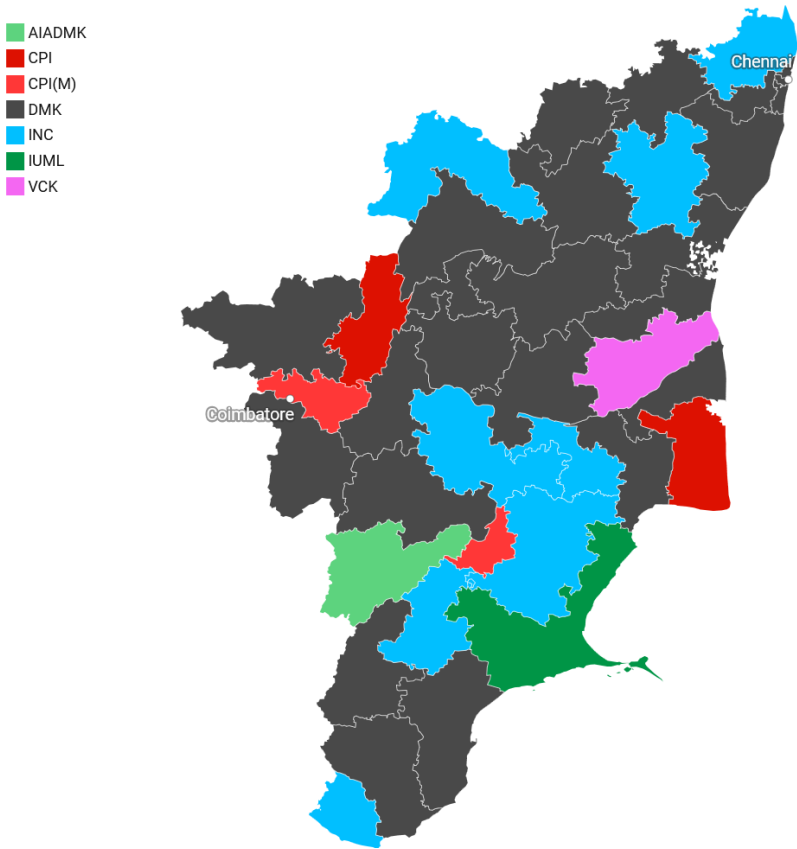
Résultats des élections législatives indiennes de 2019 dans l'Uttar Pradesh

Parti arrivé en tête par circonscription électorale.



Résultats des élections législatives indiennes de 2019 dans le Tamil Nadu

Parti arrivé en tête par circonscription électorale.



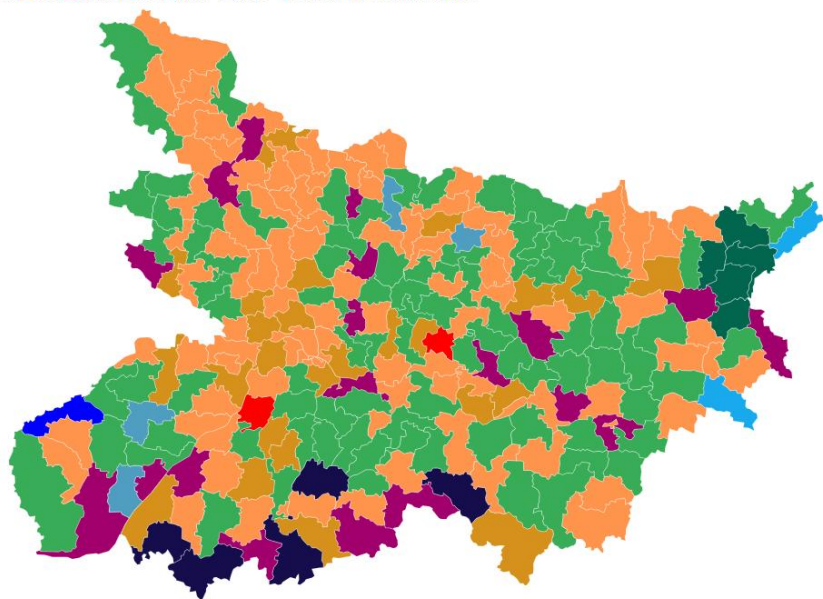
<https://legrandcontinent.eu/fr/2024/04/19/en-inde-modi-a-t-il-deja-gagne-10-points-10-cartes-et-graphiques-sur-ce-qui-determinera-le-choix-dune-grande-election/>

Dans l'État du Bihar, la victoire du BJP renforce l'alliance de Modi en amont d'élections-clefs en 2026

Parti en tête dans le Bihar, par circonscription électorale

Au vendredi 14 novembre à 12h00 (Paris).

■ BJP ■ JD(U) ■ RJD ■ LJP(RV) ■ INC ■ AIMIM ■ HAMS ■ RSHTLKM ■ Communistes ■ BSP



Carte: Le Grand Continent • Source: Election Commission of India • Données cartographiques: Datameet

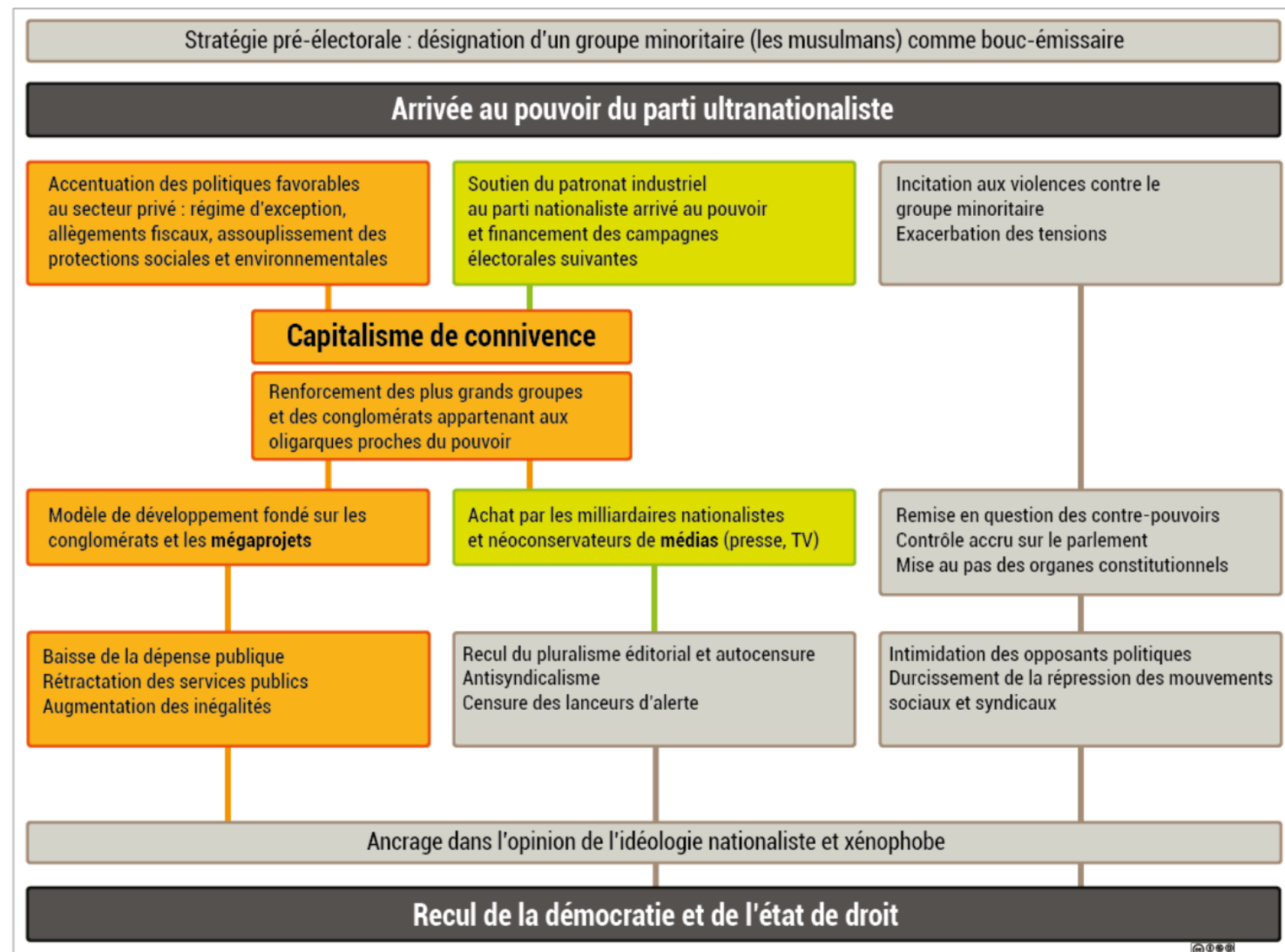
Le fort taux de participation (67 %, soit le niveau le plus élevé depuis 1951) suggère que les récentes politiques du BJP dans l'État, notamment le transfert en septembre de 75 milliards de roupies (730 millions d'euros) aux femmes dans le cadre d'un programme pour l'emploi, ont joué un rôle déterminant dans le scrutin.

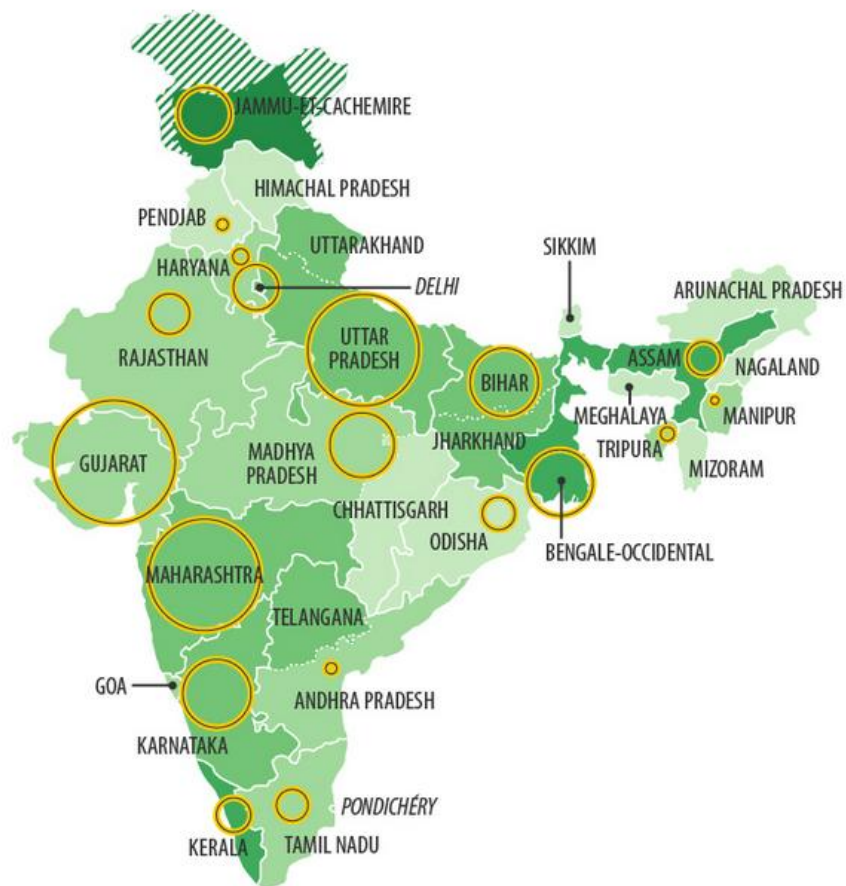
Les résultats partiels de la Commission électorale indienne, mis à jour à 12h00 (Paris) aujourd'hui, vendredi 14 novembre, voient le BJP remporter 92 sièges sur les 243 que compte l'Assemblée législative du Bihar – 18 de plus qu'en 2020. Au total, la National Democratic Alliance (NDA) obtiendrait plus de 180 sièges, soit une marge confortable dans un Parlement où 122 sont requis pour former une majorité.

- Le Bihar est le deuxième État le plus peuplé du pays, situé à la frontière avec le Népal. Il compte 127 millions d'habitants, derrière l'Uttar Pradesh qui en compte 235 millions.
- Avec un revenu par habitant moyen de 32 000 roupies, soit trois fois moins que la moyenne nationale, il est également le plus pauvre.
- Le taux de chômage, bien qu'en baisse ces dernières années, atteint près de 10 % chez les jeunes âgés de 15 à 29 ans.

Les prochains tests pour Modi auront lieu dès avril 2026 dans l'Assam, le Bengale-Occidental et le Tamil Nadu, avant des élections générales prévues pour 2029. ◀

<https://legrandcontinent.eu/fr/2025/11/14/dans-letat-du-bihar-la-victoire-du-bjp-renforce-lalliance-de-modi-en-amont-delections-clefs-en-2026/>





INDIENS MUSULMANS : RÉPARTITION ET PERSÉCUTIONS

GUJARAT État DELHI Territoire
 Frontière créée avant 1995 Frontière créée après 1995

Part de la population musulmane dans chaque État (2011)

De 0 % à 5 % De 5 % à 10 % De 10 % à 20 %
 De 20 % à 40 % Plus de 60 %

Nombre d'émeutes communautaires par État (1950-1995)




Réalisation : Alexandre Gandil (Asialyst.com)

Sources : A. Varshney et S. Wilkinson, Census of India (2011), gouvernement du Telangana

Carte de la répartition en Inde et des persécutions des Indiens musulmans.


<https://asialyst.com/fr/2016/07/04/l-hindutva-aux-origines-du-nationalisme-hindou/>



La mosquée avait été construite dans la ville de Ayodhya où Rama serait né. | CJP

Comment le site d'Ayodhya a changé

Mosquée de Babri 1989




Temple de Ram 2024



Source: Getty Images/BBC

Pour contrer le BJP : la non violence

Kabîr



Kabîr, en train de tisser, avec un disciple. Miniature de 1825.

il est considéré comme le père de la [langue](#) et [littérature](#)
[hindie](#)!

C.2 Des tensions confessionnelles dans les autres Etats

https://www.lemonde.fr/international/article/2023/08/03/en-inde-des-violences-religieuses-eclatent-aux-portes-de-la-capitale_6184323_3210.html

Des violences religieuses entre hindous et musulmans aux portes de New Delhi, capitale indienne placée en état d'alerte

A quelques mois des élections générales, la multiplication des tensions confirme une polarisation de la société entre la majorité hindoue et la communauté musulmane.




Loi votée en janvier 2019 visant à accorder la citoyenneté indienne aux immigrants pakistanais, afghans et bangladais non-musulmans après six ans de vie en Inde, le "Citizenship Bill" est utilisé comme argument électoral : on devient citoyen par religion, et non par droit du sol, et les musulmans en sont exclus. (Source : Courrier International)

II. DES ETATS NATIONS EN TRANSITION FAISANT FACE À LA MONTÉE DES CONTESTATIONS

A. Tableau des régimes politiques

Les républiques présidentielles/ Les républiques fédérales



Sri Lanka



Maldives



Pakistan



Inde



Bangladesh

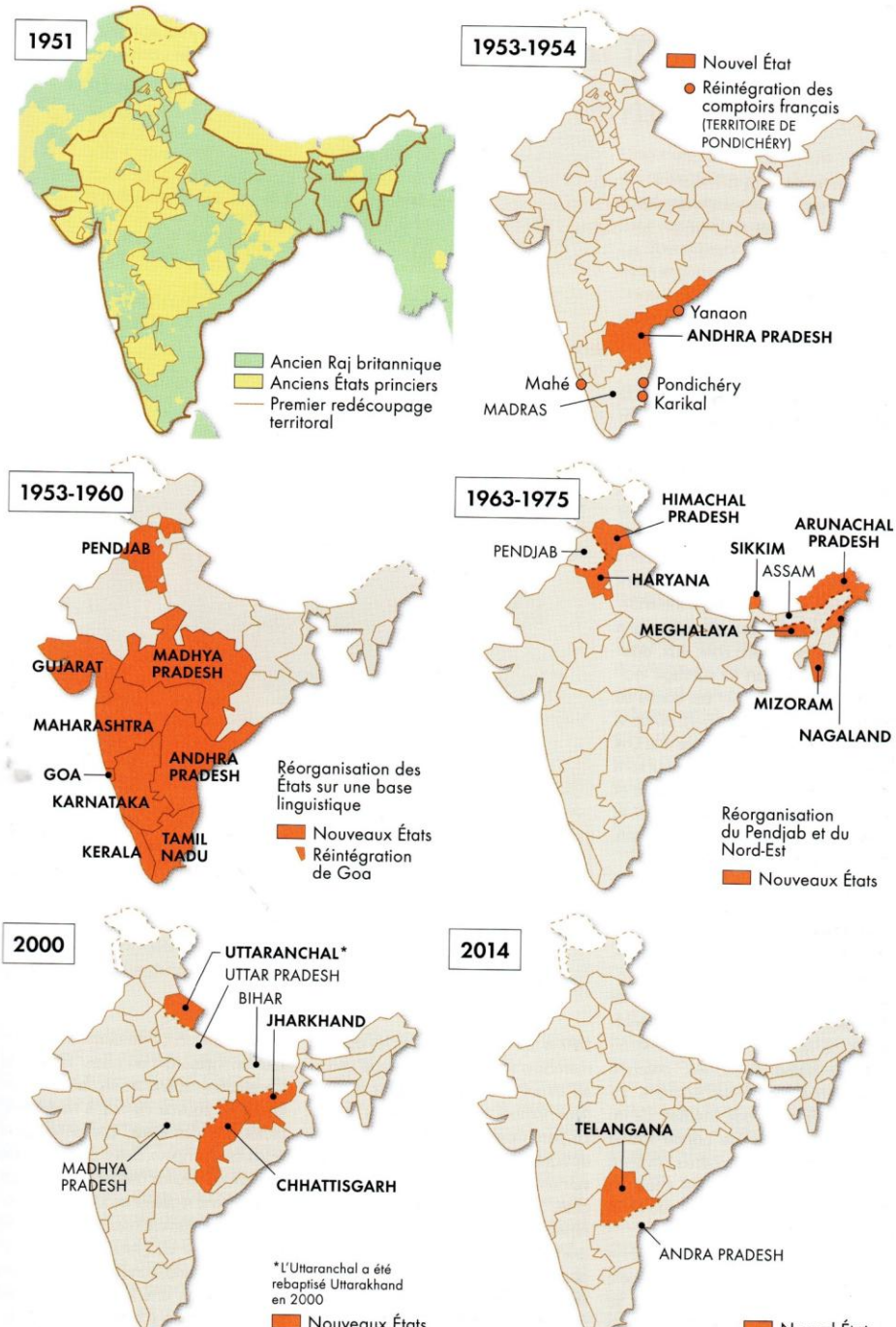


Népal

La monarchie:
Bhoutan



LA CRÉATION DE NOUVEAUX ÉTATS DES ANNÉES 1950 JUSQU'À NOS JOURS



LA RÉPARTITION DES POUVOIRS ENTRE LE NIVEAU FÉDÉRAL ET CELUI DES ÉTATS

Organisation des pouvoirs au niveau fédéral

POUVOIR EXÉCUTIF



Président
(chef de l'État)
rôle protocolaire



Premier ministre
(chef du gouvernement)
responsable devant la Lok Sabha

POUVOIR LÉGISLATIF



Lok Sabha
(chambre basse)

545 députés : 543 membres élus au suffrage universel direct (scrutin majoritaire uninominal à un tour) + 2 membres anglo-indiens désignés par le président. Mandat de 5 ans ; renouvellement lors des General elections



Rajya Sabha
(chambre haute)

245 députés : 233 représentants des États élus à la proportionnelle par les Vidhan sabha + 12 membres nommés par le président. Mandat de 6 ans ; renouvellement par tiers tous les deux ans

POUVOIR JUDICIAIRE



Cour suprême :
le Chief Justice of India (président de la Cour) + 25 juges au maximum

Organisation des pouvoirs au niveau des États

POUVOIR EXÉCUTIF



Gouverneur
représentant de l'État central,
rôle limité hors procédure du President's rule



Chief Minister
(chef de gouvernement d'État) responsable devant la Vidhan Sabha

POUVOIR LÉGISLATIF



Vidhan Sabha
(chambre basse)

60 à 500 députés élus au suffrage universel direct (scrutin majoritaire uninominal à un tour). Mandat de 5 ans ; renouvellement lors des State assembly elections



Vidhan Parishad ou Legislative Council
(chambre haute)

Existante dans moins d'une dizaine d'États

POUVOIR JUDICIAIRE



Haute cour

Népal



Sushila Karki s'est notamment fait connaître pour ses luttes contre la corruption et pour la démocratie au Népal. (Photo d'archives)
PHOTO : REUTERS

Première femme nommée à la tête de la Cour suprême du Népal, Sushila Karki est devenue vendredi la première à diriger le gouvernement du pays, succédant au premier ministre Khadga Prasad Sharma Oli, qui a été [contraint à démissionner](#) après de violentes émeutes.

Après deux jours de tractations, elle a prêté serment vendredi soir en tant que première ministre d'un gouvernement provisoire, devant le président du pays, Ramchandra Paudel.

Âgée de 73 ans, cette juge s'est bâti une solide réputation en défendant, tout au long de sa carrière, l'indépendance et la transparence de l'institution judiciaire, sous forte pression politique dans la petite république himalayenne.

Malgré son âge, son nom s'est imposé pour représenter les milliers de jeunes manifestants qui ont pris la rue sous la bannière de la « génération Z » et diriger la transition politique.



Le président Ramchandra Paudel a assermenté la nouvelle première ministre lors d'une cérémonie tout en sobriété.

PHOTO : REUTERS / BUREAU DU PRÉSIDENT NÉPALAIS

Bhoutan



Jigme Khesar Namgyel
Wangchuck, 5^e Druk Gyalpo



Siège du parlement

Tashichho dzong à Thimphou (Bhoutan)



B. Des Etats-Nations qui font face à la montée des contestations économiques et sociales

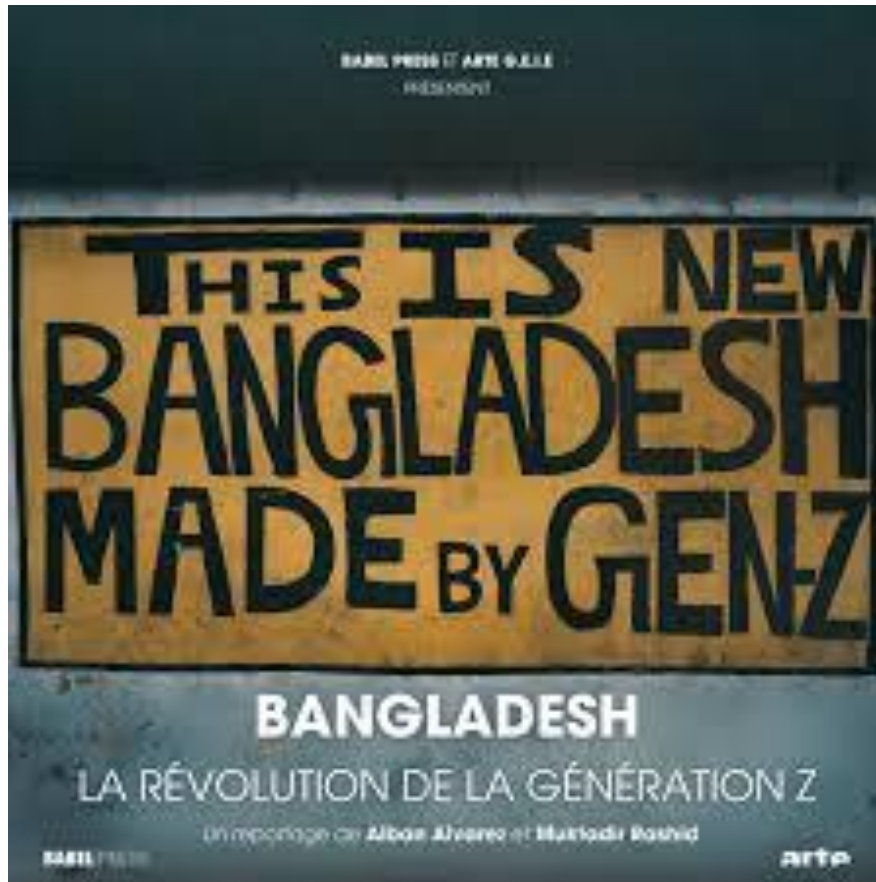


Une manifestation à Katmandou le 8 septembre 2025 ©AFP - PRABIN RANABHAT

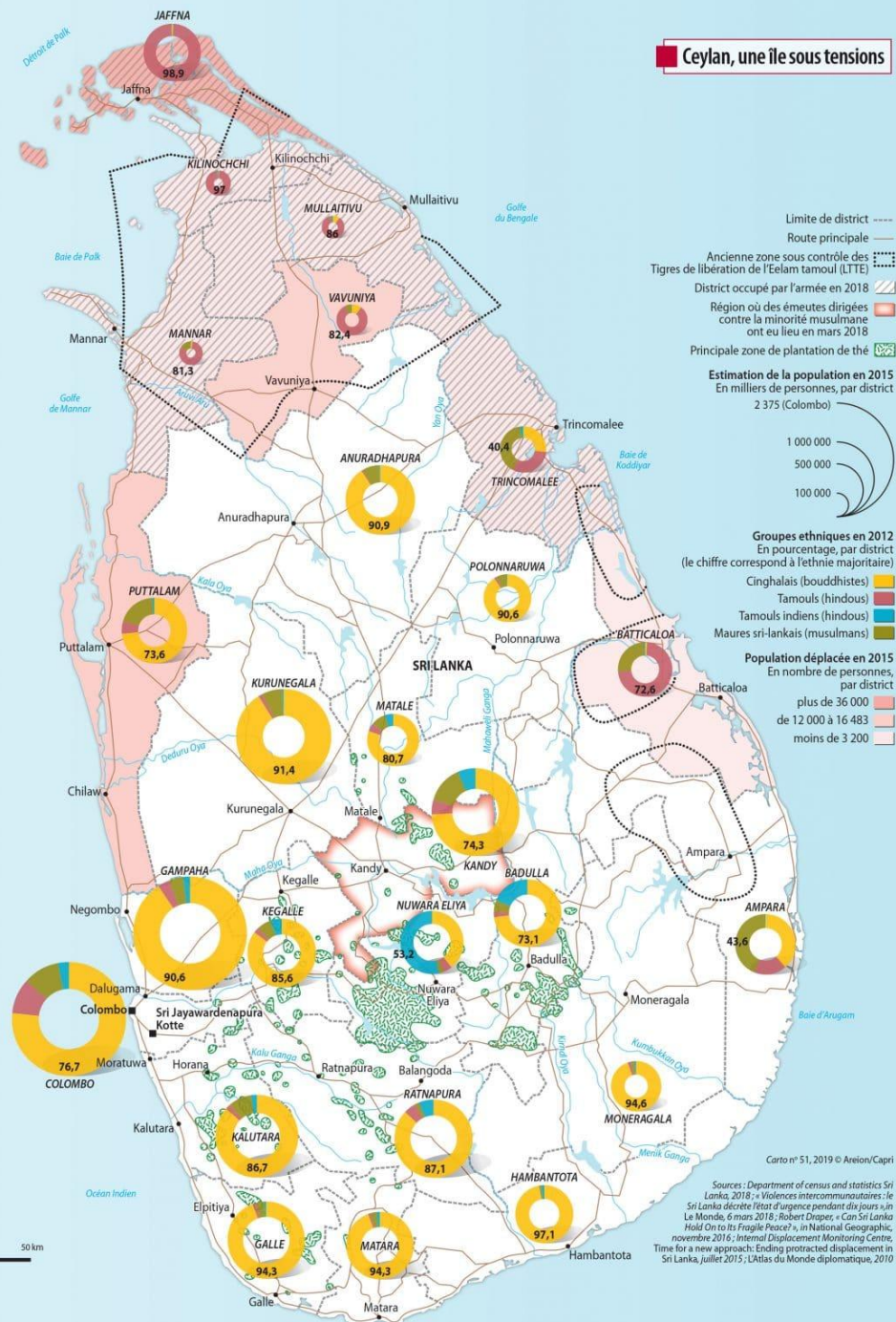


Protesters at the Parliament building in Kathmandu, Nepal, after it was set on fire, in September, 2025. Photograph by Prakash Timalsina / AP
<https://www.newyorker.com/news/the-lede/nepals-violent-gen-z-uprising>

Bangladesh



Ceylan, une île sous tensions



République démocratique socialiste

C. Et au Séparatisme et tensions ethniques souvent depuis les indépendances

Dans le nord-est de l'Inde, l'Assam et le Mizoram, sœurs ennemies, se disputent leur frontière

De violents affrontements ont éclaté entre policiers dans cette région tribale qui constitue un microcosme en Inde.

Par Sophie Landrin (New Delhi, correspondante)

Publié le 10 août 2021 à 12h00, modifié le 11 août 2021 à 12h29 · 🕒 Lecture 4 min.

Le conflit entre l'Assam et le Mizoram, qui a éclaté le 26 juillet, oppose deux des sept Etats situés à l'extrême nord-est de l'Inde, aux confins du Bhoutan, de la Birmanie, du Bangladesh et de la Chine, surnommés les « seven sisters », les sept sœurs. L'ensemble est à peine plus grand que le Royaume-Uni, avec une population d'environ 45 millions d'habitants, mais les conflits territoriaux y sont à vif.

Au cœur des « seven sisters », l'Assam, 35 millions d'habitants, en majorité hindous, occupe une position centrale et partage sa frontière avec tous ses voisins, dont 165 kilomètres avec le Mizoram, 1,3 million d'habitants, essentiellement d'origine tribale et majoritairement chrétiens. Le 26 juillet, les forces de l'ordre se sont affrontées par balles dans le district de Cachar. Six policiers de l'Assam et un civil sont morts, plus de 80 personnes ont été blessées des deux côtés. Les chefs de gouvernement se sont renvoyé la responsabilité des violences, jetant de l'huile sur le feu avec des messages accusatoires sur les réseaux sociaux.

https://www.lemonde.fr/international/article/2021/08/10/dans-le-nord-est-de-l-inde-l-assam-et-le-mizoram-s-urs-ennemies-se-disputent-leur-frontiere_6091065_3210.html

INTERNATIONAL • INDE

Au Nagaland, dans le nord-est de l'Inde, la population craint une dilution de son identité

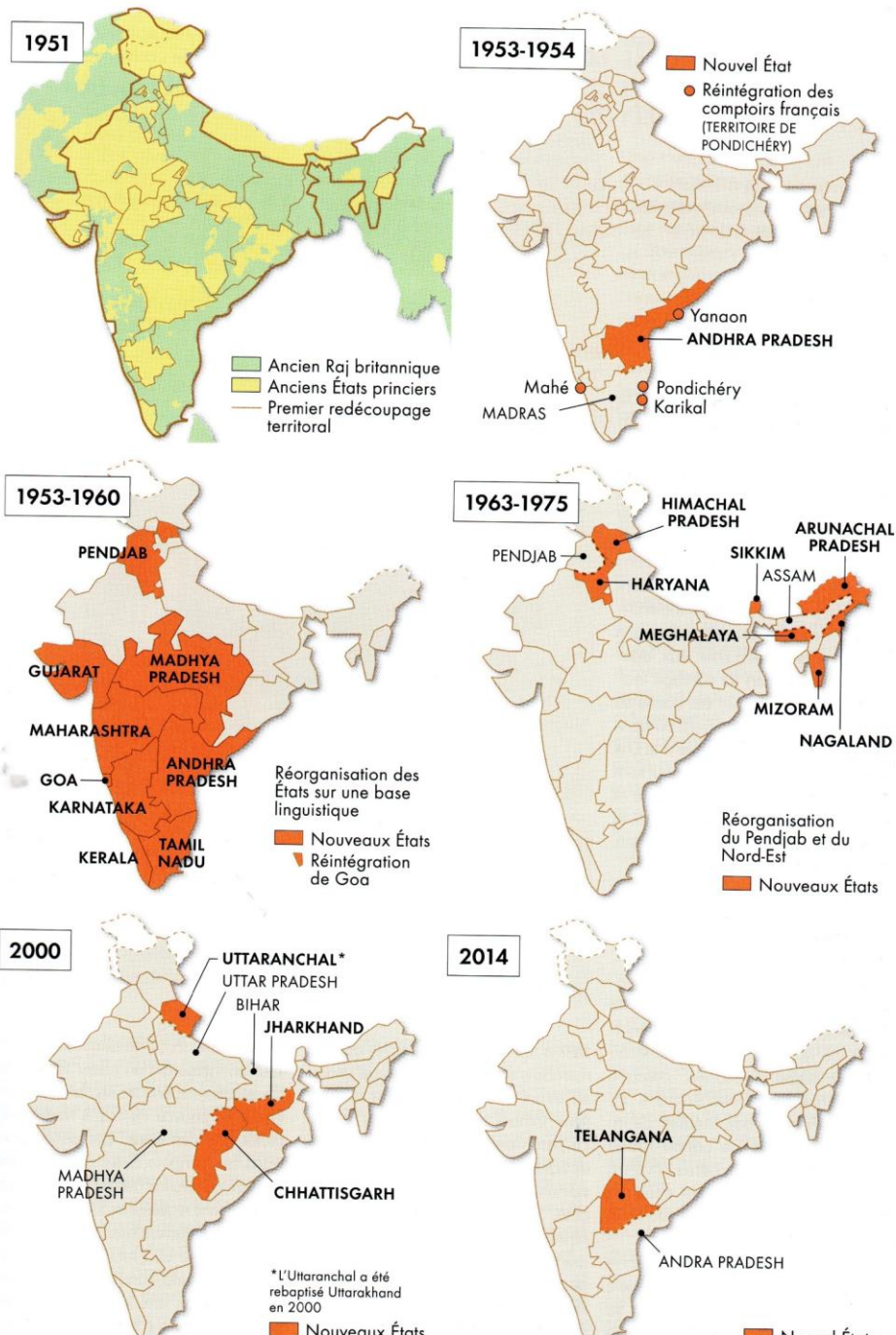
Le petit Etat tribal, de confession chrétienne, soupçonne le gouvernement Modi de vouloir lui réserver le même sort que celui du Cachemire.

Par Guillaume Delacroix (Envoyé spécial à Dimapur et Kohima)

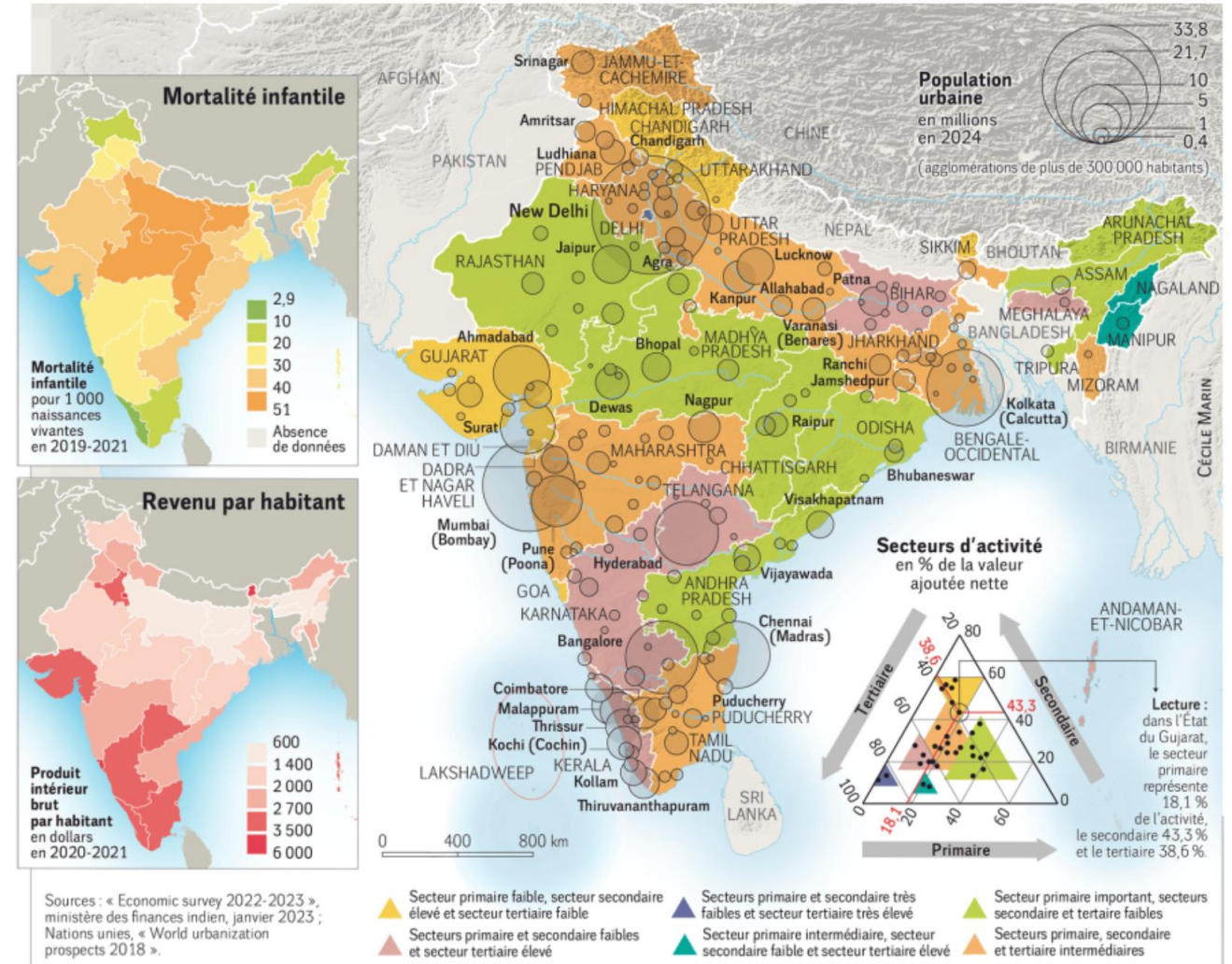
Publié le 06 décembre 2019 à 11h24 · 🕒 Lecture 4 min.

https://www.lemonde.fr/international/article/2019/12/06/au-nagaland-dans-le-nord-est-de-l-inde-la-population-craint-une-dilution-de-son-identite_6021896_3210.html

LA CRÉATION DE NOUVEAUX ÉTATS DES ANNÉES 1950 JUSQU'À NOS JOURS

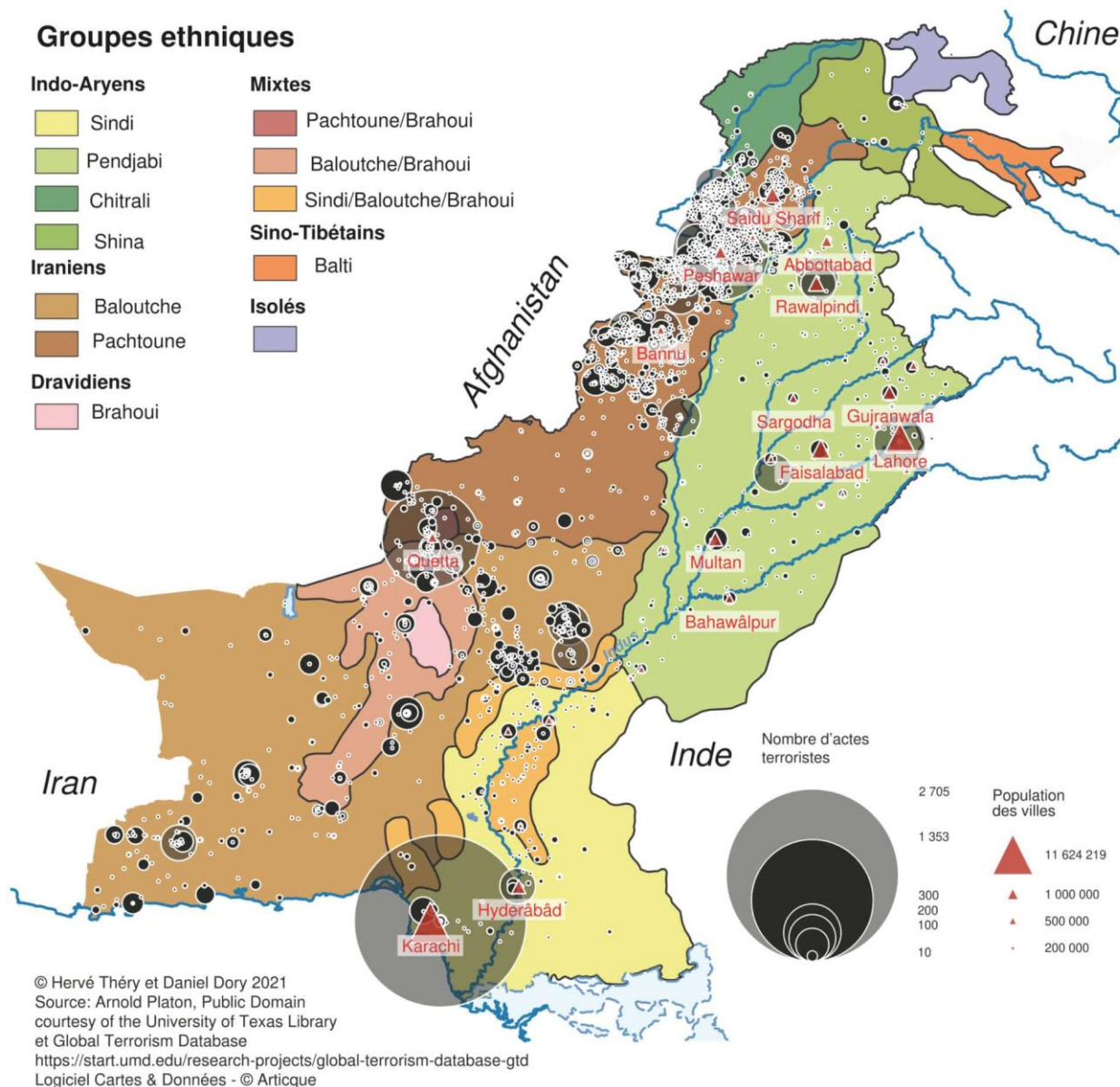


PAR CÉCILE MARIN



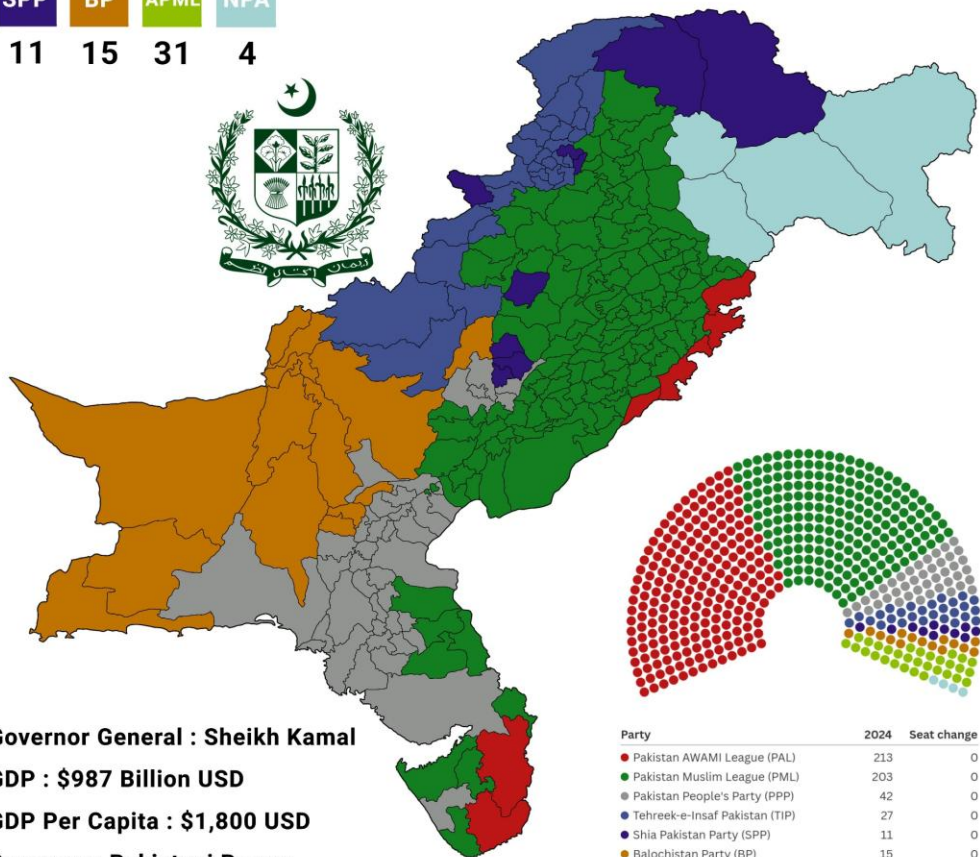
Pakistan : un nationalisme sans nation selon Jaffrelot

- <https://www.revueconflits.com/wp-content/uploads/2022/03/18-Pakistan-1-scaled.jpg>



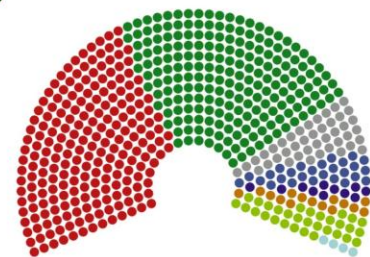
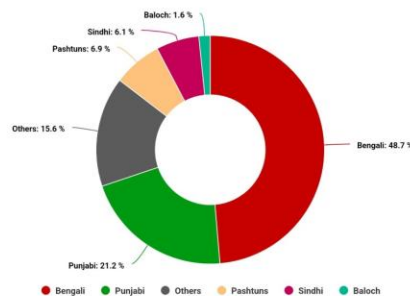
Election 2024 au pakistan

SPP BP APML NPA
11 15 31 4



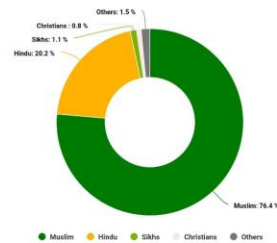
Governor General : Sheikh Kamal
GDP : \$987 Billion USD
GDP Per Capita : \$1,800 USD
Currency : Pakistani Rupee

Ethnic Demographics

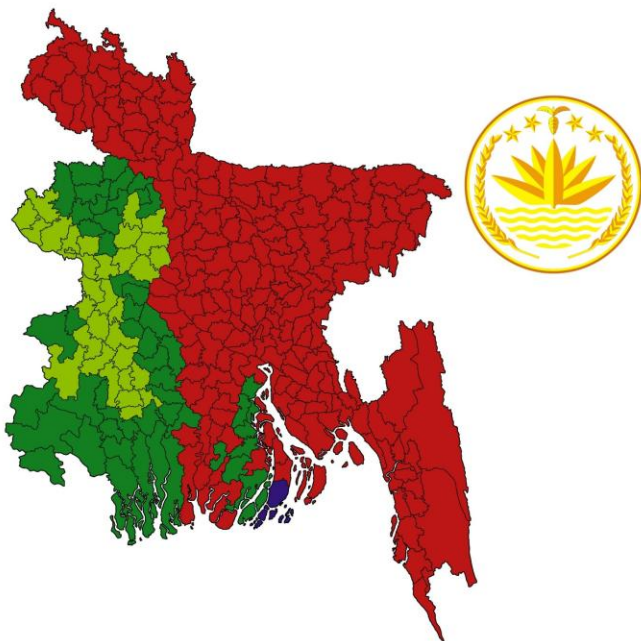


Party	2024	Seat change
Pakistan AWAMI League (PAL)	213	0
Pakistan Muslim League (PML)	203	0
Pakistan People's Party (PPP)	42	0
Tehreek-e-Insaf Pakistan (TIP)	27	0
Shia Pakistan Party (SPP)	11	0
Balochistan Party (BP)	15	0
All Pakistan Muslim League (APML)	31	0
Northern Pakistan Accord (NPA)	4	0

Religious Demographics



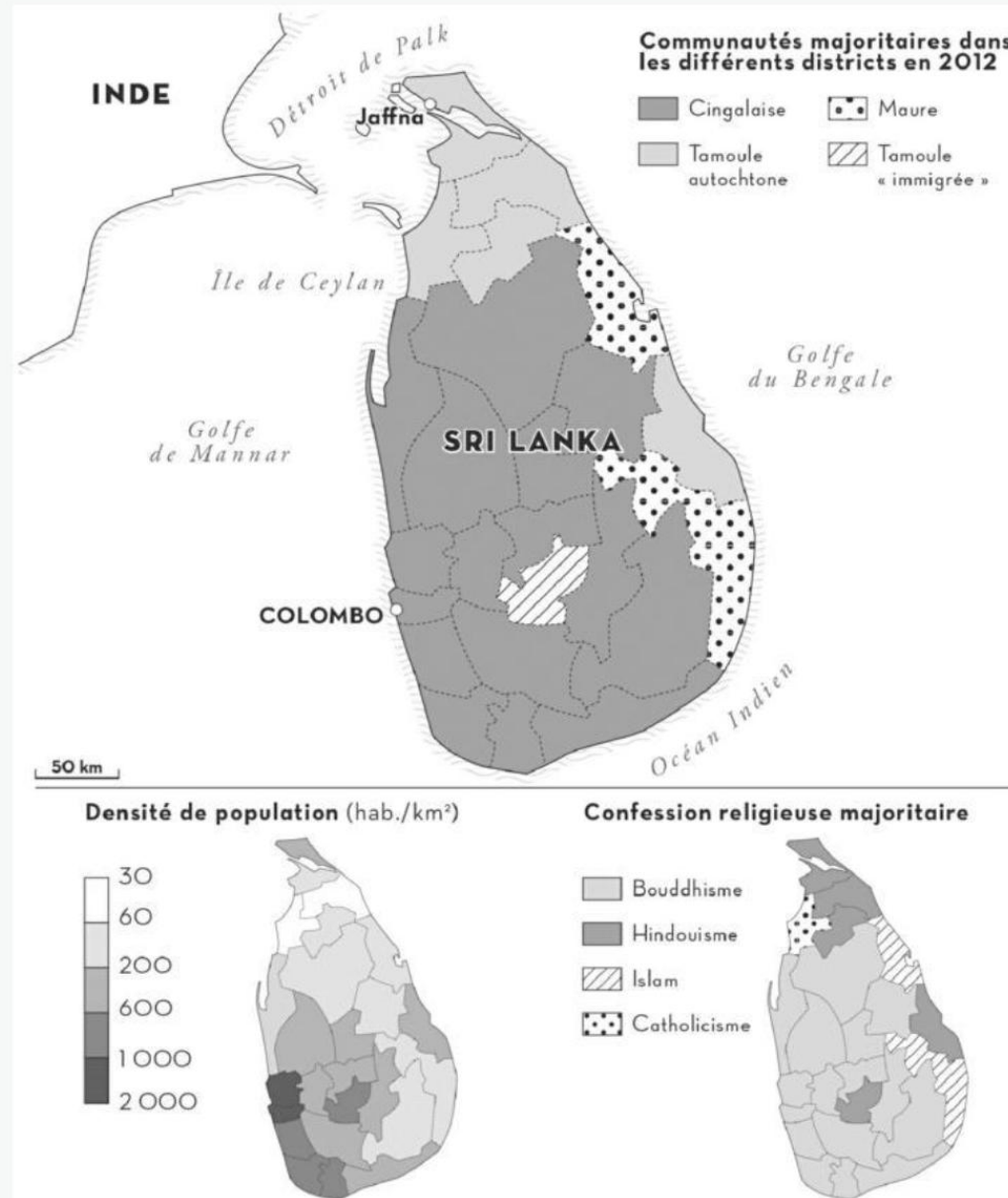
- 213 PAKISTAN AWAMI LEAGUE
- 203 PAKISTAN MUSLIM LEAGUE
- 42 PAKISTAN PEOPLE'S PARTY
- 27 TEHREEK-E-INSAF PAKISTAN



- Meyer, É. et Madavan, D. (2015). Sri Lanka : les séquelles de la guerre. Hérodote, 158(3), 219-237.
<https://doi.org/10.3917/her.158.0219>.

CARTE 1

RÉPARTITION DES COMMUNAUTÉS « ETHNIQUES »

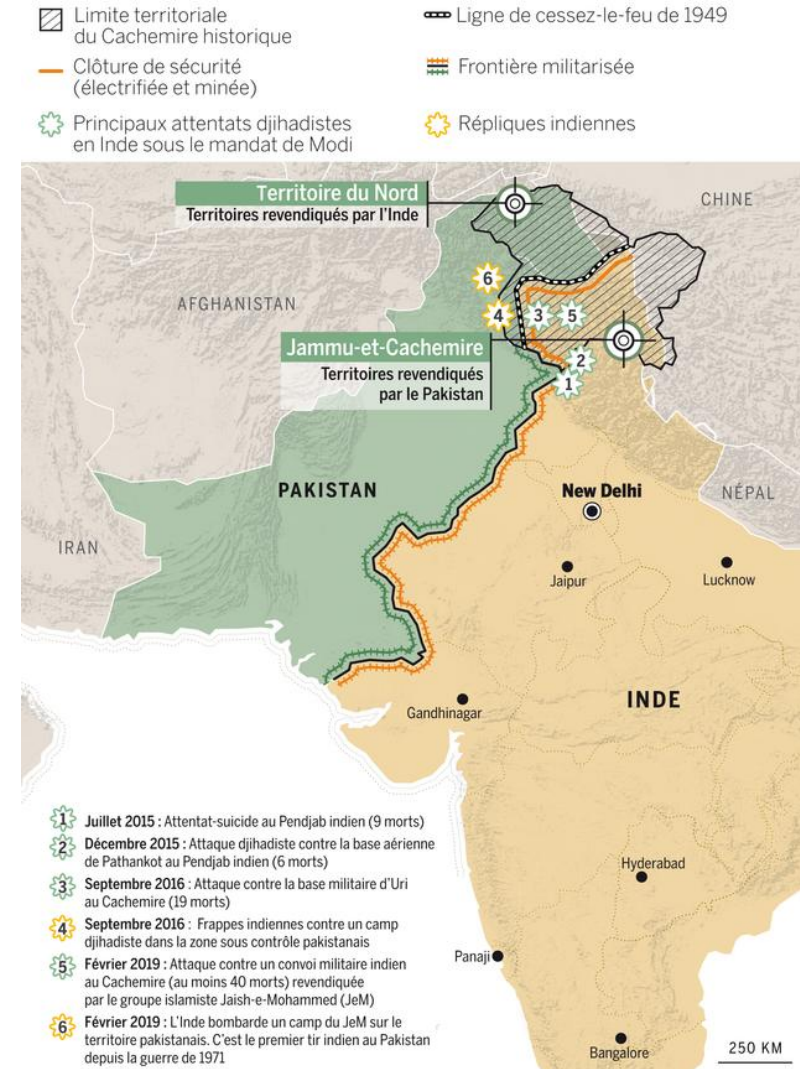


Cartes conçues par Éric-Paul Meyer
Source : Population Atlas of Sri Lanka, 2012
HERODOTE N°158

Tableau 1. Facteurs de changement et éléments de l'organisation spatiale: un croisement.

	Croissance « à l'indienne ».	Démographie	Mondialisation libérale	Nouvelles technologie	Communalisme
Entités politiques	Equilibre des différences entre Etats.	Maintien de rythmes différents	Inégalités spatiales, conflits plus ou moins potentiels		Source de conflits internationaux. Réorganisation des Etats de l'Union indienne.
Croissant des Hautes densités		Pas de comportement homogène: remise en cause possible.		Développées dans les parties bordières	
Semis urbain		Forte croissance des plus grandes villes. Densification	Nouvelles dynamiques urbaines	Nouvelles dynamiques urbaines.	Cristallisation de conflits
Périphérique interne	Aménagements du territoire coûteux. Mais lieux de fronts pionniers	Forte hétérogénéité			Conflits et problèmes de minorités
Périphérique Périphérique		Importance des migrations			Conflits et problèmes de minorités
Nouvelles structures	Valorisation des espaces de l'aménagement hydraulique.	Affirmation de spécificités spatiales nouvelles, comme en Inde du sud.		Esquisses d'axes et de nébuleuses.	

III. ALIMENTANT DES TENSIONS AUX FRONTIÈRES



https://www.lemonde.fr/international/article/2019/05/04/in-de-des-frontieres-sous-tension_5458183_3210.html

Frontière très militarisée
(murs, barbelés, miradors)

Zone où les enclaves reviennent (accord de 2016)

à l'Inde au Bangladesh partage non défini



Le Cachemire, disputé entre trois pays

